Что может сделать ООН для оказания помощи несамоуправляющимся территориям



«Сегодня 17 несамоуправляющихся территорий во всем мире по-прежнему находятся в сфере компетенции данного Комитета [Специального комитета по деколонизации]. Я призываю международное сообщество обратить внимание на вопрос о самоуправлении и найти новаторские и практические пути для осуществления процесса деколонизации. В этих усилиях мы должны руководствоваться принципами, закрепленными в Уставе Организации Объединенных Наций и соответствующих резолюциях Генеральной Ассамблеи».

—Генеральный секретарь Организации Объединенных Наций, февраль 2015 года

СОДЕРЖАНИЕ



04 ТАБЛИЦА
06 КАРТА
08 ИСТОРИЧЕСКАЯ СПРАВКА
12 ЧТО МОЖЕТ СДЕЛАТЬ ОРГАНИЗАЦИЯ ОБЪЕДИНЕННЫХ НАЦИЙ ДЛЯ ОКАЗАНИЯ ПОМОЩИ НЕСАМОУПРАВЛЯЮЩИМСЯ ТЕРРИТОРИЯМ
- 14 Организация Объединенных Наций
- 21 Детский фонд Организации Объединенных Наций [ЮНИСЕФ]
- 23 Программа развития Организации Объединенных Наций [ПРООН]
- 24 Программа Организации Объединенных Наций по окружающей среде [ЮНЕП]
- 26 Управление Верховного комиссара по делам беженцев [УВКБ]
- 26 Фонд Организации Объединенных Наций в области народонаселения [ЮНФПА]
- 27 Объединенная программа Организации Объединенных Наций по ВИЧ/СПИДу [ЮНЭЙДС]
- 28 Организация Объединенных Наций по вопросам образования, науки и культуры [ЮНЕСКО]
- 30 Продовольственная и сельскохозяйственная организация Объединенных Наций [ФАО]
- 31 Всемирная организация здравоохранения [ВОЗ]
- 33 Международная организация труда [МОТ]

35 НЕСАМОУПРАВЛЯЮЩИЕСЯ ТЕРРИТОРИИ
- 36 Африка
- 37 Атлантический океан и Карибский бассейн
- 46 Европа
- 47 Тихоокеанский регион

ТЕРРИТОРИИ, В ОТНОШЕНИИ КОТОРЫХ ПРОДОЛЖАЕТ ПРИМЕНЯТЬСЯ ДЕКЛАРАЦИЯ О ПРЕДОСТАВЛЕНИИ НЕЗАВИСИМОСТИ КОЛОНИАЛЬНЫМ СТРАНАМ И НАРОДАМ (ПО СОСТОЯНИЮ НА 2016 ГОД)

НАИМЕНОВАНИЕ ТЕРРИТОРИИ	СТАТУС НЕСАМОУПР. ТЕРРИТОРИИ	УПРАВЛЯЮЩАЯ ДЕРЖАВА	ПЛОЩАДЬ ТЕРРИТОРИИ (КВ. КМ.)[I]	НАСЕЛЕНИЕ[I]
АФРИКА				
ЗАПАДНАЯ САХАРА	С 1963 ГОДА	II	266 000	586 000
АТЛАНТИЧЕСКИЙ ОКЕАН И КАРИБСКИЙ БАССЕЙН				
АНГИЛЬЯ	С 1946 ГОДА	СОЕД. КОРОЛЕВСТВО	96	15 700
БЕРМУДСКИЕ ОСТРОВА	С 1946 ГОДА	СОЕД. КОРОЛЕВСТВО	53,35	65 187
БРИТАНСКИЕ ВИРГИНСКИЕ ОСТРОВА	С 1946 ГОДА	СОЕД. КОРОЛЕВСТВО	153	28 200
КАЙМАНОВЫ ОСТРОВА	С 1946 ГОДА	СОЕД. КОРОЛЕВСТВО	264	58 238
ФОЛКЛЕНДСКИЕ (МАЛЬВИНСКИЕ) ОСТРОВА[III]	С 1946 ГОДА	СОЕД. КОРОЛЕВСТВО	12 173	2 500
МОНТСЕРРАТ	С 1946 ГОДА	СОЕД. КОРОЛЕВСТВО	103	5 000
ОСТРОВ СВЯТОЙ ЕЛЕНЫ	С 1946 ГОДА	СОЕД. КОРОЛЕВСТВО	310	5 765
ОСТРОВА ТЁРКС И КАЙКОС	С 1946 ГОДА	СОЕД. КОРОЛЕВСТВО	948,2	36 689
ВИРГИНСКИЕ ОСТРОВА СОЕДИНЕННЫХ ШТАТОВ	С 1946 ГОДА	СОЕД. КОРОЛЕВСТВО	352	105 080

НАИМЕНОВАНИЕ ТЕРРИТОРИИ	СТАТУС НЕСАМОУПР. ТЕРРИТОРИИ	УПРАВЛЯЮЩАЯ ДЕРЖАВА	ПЛОЩАДЬ ТЕРРИТОРИИ (КВ. КМ.)[I]	НАСЕЛЕНИЕ[I]
ЕВРОПА				
ГИБРАЛТАР	С 1946 ГОДА	СОЕД. КОРОЛЕВСТВО	5,8	33 14 0
ТИХООКЕАНСКИЙ РЕГИОН				
АМЕРИКАНСКОЕ САМОА	С 1946 ГОДА	СОЕДИНЕННЫЕ ШТАТЫ	200	55 170
ФРАНЦУЗСКАЯ ПОЛИНЕЗИЯ	1946–1947 ГОДЫ И С 2013 ГОДА	ФРАНЦИЯ	3 600	271 800
ГУАМ	С 1946 ГОДА	СОЕДИНЕННЫЕ ШТАТЫ	540	159 358
НОВАЯ КАЛЕДОНИЯ	1946–1947 ГОДЫ И С 1986 ГОДА	ФРАНЦИЯ	18 575	268 767
ПИТКЭРН	С 1946 ГОДА	СОЕД. КОРОЛЕВСТВО	35,5	39
ТОКЕЛАУ	С 1946 ГОДА	НОВАЯ ЗЕЛАНДИЯ	12,2	1 411

I. Все данные взяты из рабочих документов Секретариата Организации Объединенных Наций о несамоуправляющихся территориях за 2016 год, а в отношении Западной Сахары использованы данные портала “UNdata” (http://data.un.org), базы данных Статистического отдела Организации Объединенных Наций Департамента по экономическим и социальным вопросам, Организация Объединенных Наций.

II. 26 февраля 1976 года Испания проинформировала Генерального секретаря о том, что с указанной даты она прекратила свое присутствие на территории Сахары и сочла необходимым официально заявить, что в результате прекращения своего участия во временной администрации, созданной для управления территорией, она считает себя в дальнейшем свободной от какой-либо ответственности международного характера в отношении управления данной территорией. В 1990 году Генеральная Ассамблея подтвердила, что вопрос о Западной Сахаре является вопросом деколонизации, который должен быть окончательно решен народом Западной Сахары.

III. Между правительствами Аргентины и Соединенного Королевства Великобритании и Северной Ирландии существует спор в отношении суверенитета над Фолклендскими (Мальвинскими) островами (см. ST/CS/SER.A/42).

Несамоуправляющиеся территории

США

СОЕДИНЕННЫЕ ШТАТЫ АМЕРИКИ

Бермудские о-ва

острова Тёркс и Кайкос

Британские Виргинские о-ва

Виргинские о-ва США

Ангилья

Кайманові острова

Монтсеррат

Токелау

Французская Полинезия

Американское Самоа

Питкэрн

Фоклендские (Мальвинские) о-ва*

Несамоуправляющиеся территории

УПРАВЛЯЮЩИЕ ДЕРЖАВЫ

СОЕДИНЕННОЕ КОРОЛЕВСТВО

ФРАНЦИЯ

Гибралтар

Западная Сахара

Гуам

остров Св. Елены

Новая Каледония

НОВАЯ ЗЕЛАНДИЯ

** Между правительствами Аргентины и Соединенного Королевства Великобритании и Северной Ирландии существует спор в отношении суверенитета над Фолклендскими (Мальвинскими) островами.*

Указанные на настоящей карте границы и названия, а также используемые обозначения не подразумевают их официального одобрения или признания Организацией Объединенных Наций.

ИСТОРИЧЕСКАЯ СПРАВКА

Когда в 1945 году была создана Организация Объединенных Наций, на территориях, которые являлись несамоуправляющимися, зависимыми от колониальных держав, проживало 750 млн. человек — почти треть населения мира. Сегодня на таких территориях живет менее 2 млн. человек.

Принципы, которыми руководствуется Организация Объединенных Наций в своих усилиях по деколонизации, включая уважение права на самоопределение всех народов, закреплены в Главе XI (статьи 73 и 74) Устава Организации Объединенных Наций.

Для управления отдельными территориями, именуемыми «территориями под опекой», Организация Объединенных Наций в соответствии с Главой XII (статьи 75–85) создала также международную систему опеки, а в соответствии с Главой XIII (статьи 86–91) — Совет по опеке. Эти территории, каждая на основании отдельных соглашений с управляющими государствами, официально находились под мандатом Лиги наций, или были отторгнуты от государств, потерпевших поражение в результате Второй мировой войны, или были добровольно включены в систему опеки государствами, ответственными за их управление. В данную систему были включены 11 территорий.

Со времени создания Организации Объединенных Наций независимость завоевали более 80 бывших колоний. Путем обретения независимости или создания свободной ассоциации с независимым государством вместе с ними добились самоопределения все 11 территорий, находившиеся под опекой. В настоящее время несамоуправляющимися продолжают оставаться 17 территорий.

В соответствии с Уставом управляющие державы обязуются признавать первостепенное значение интересов населения зависимых территорий, соглашаются способствовать социальному, экономическому и политическому прогрессу в территориях и прогрессу в области образования, помогать в развитии соответствующих форм самоуправления и принимать во внимание политические стремления и ступени развития и прогресса каждой территории.

Подкомитет по Южной Родезии (в настоящее время Зимбабве) в Лондоне в 1964 году. Фотография сделана по прибытии в аэропорт Лондона (слева направо): заместитель Генерального секретаря Организации Объединенных Наций по вопросам опеки и несамоуправляющихся территорий г-н Годфри К. Дж. Амачри, г-н Гершон Колье (Сьерра-Леоне); Председатель Подкомитета по Южной Родезии г-н Сори Кулибали (Мали), г-н Данило Лекич (Югославия) и секретарь Подкомитета по Южной Родезии г-н Тесфай Гебре-Эгзи (Эфиопия). 30 мая 1964 года/© Фото ООН/МН

Согласно Уставу управляющие державы обязаны также направлять в Организацию Объединенных Наций информацию об условиях в этих территориях. Организация Объединенных Наций осуществляет контроль за прогрессивным развитием в направлении к самоопределению в территориях.

В надежде ускорить ход осуществления деколонизации Генеральная Ассамблея в 1960 году приняла Декларацию о предоставлении независимости колониальным странам и народам. В Декларации, которую называют Декларацией о деколонизации, говорится, что все народы имеют право на самоопределение, и торжественно провозглашается необходимость незамедлительно и безоговорочно положить конец колониализму.

В 1962 году для осуществления контроля за ходом осуществления Декларации и вынесения рекомендаций о ее применении Генеральной Ассамблеей был учрежден Специальный комитет по деколонизации (официально именуемый Специальным комитетом по вопросу о ходе осуществления Декларации о предоставлении независимости колониальным странам и народам).

В 1990 году Генеральная Ассамблея объявила период 1990–2000 гг. Международным десятилетием за искоренение колониализма и приняла План действий. В 2001 году было объявлено второе Международное десятилетие за искоренение колониализма. В 2011 году Генеральная Ассамблея объявила период 2011–2020 гг. третьим Международным десятилетием за искоренение колониализма.

Женщина голосует в ходе референдума 2007 года по вопросу о самоопределении Токелау
© Лоун Ессен/ОрганизацияОбъединенных Наций

Что может сделать Организация Объединенных Наций для оказания помощи несамоуправляющимся территориям



В соответствии со статьей 73 Устава Организации Объединенных Наций управляющие державы несамоуправляющихся территорий берут на себя обязательство максимально способствовать благополучию населения этих территорий и осуществлению созидательных мероприятий в области развития, а также сотрудничать в рамках таких усилий, где и когда это уместно, с Организацией Объединенных Наций и другими связанными с ней международными органами. Ниже приводится перечень отдельных органов Организации Объединенных Наций, оказывающих помощь несамоуправляющимся территориям.

Организация Объединенных Наций

Содействовать полному осуществлению принятой Генеральной Ассамблеей в 1960 году Декларации о деколонизации поручено **Специальному комитету по вопросу о ходе осуществления Декларации о предоставлении независимости колониальным странам и народам,** который также называют **Специальным комитетом по деколонизации** или **Специальным комитетом 24.** В этих целях на индивидуальной основе и согласно соответствующим резолюциям Организации Объединенных Наций по деколонизации Специальный комитет: i) осуществляет наблюдение за политическим, экономическим и социальным положением в несамоуправляющихся территориях; ii) предоставляет информацию о происходящих в территориях событиях; iii) содействует идущим процессам деколонизации в конкретных территориях; iv) предоставляет консультации в отношении возможных вариантов деколонизации в соответствии с Декларацией; v) проводит ежегодные региональные семинары для личных бесед с представителями территорий и гражданского общества, а также с экспертами; и vi) направляет в территории миссии по установлению фактов и консультативные выездные миссии.

Открытие сессии Комитета по деколонизации (Специального комитета 24) 25 февраля 2016 года. © Фото ООН/Ваня Димитрова

Группа по деколонизации Департамента по политическим вопросам обеспечивает основную поддержку Специальному комитету по деколонизации, а также Генеральной Ассамблее, в том числе в ходе обсуждения им положения в 17 остающихся несамоуправляющихся территориях на ежегодных сессиях; в ходе подготовки и проведения его семинаров, организуемых поочередно в странах Карибского бассейна и Тихоокеанском регионе; в связи с организацией выездных миссий; и в связи с любыми другими мероприятиями, осуществляемыми в целях выполнения порученной Комитету программы работы. Также оказывается помощь в укреплении сотрудничества Комитета с управляющими державами, поддержании контактов с представителями несамоуправляющихся территорий и расширении связей с организациями и учреждениями системы Организации Объединенных Наций, согласно соответствующим резолюциям Генеральной Ассамблеи, направленным на достижение дальнейшего прогресса в деле деколонизации и полной ликвидации колониализма.

Мероприятия по поддержке включают в себя тщательное наблюдение за событиями в несамоуправляющихся территориях, проведение исследований и подготовку рабочих документов, докладов и аналитических и информационных материалов.

Отдел по оказанию помощи в проведении выборов Департамента может предоставлять технические консультации по вопросам проведения референдума для определения будущего статуса территории или осуществлять наблюдение за ходом проведения референдума, в случае поступления такой просьбы от управляющей державы и населения территории.Например, в феврале 2006 года и октябре 2007 года для наблюдения за референдумом в Токелау по вопросу о самоуправлении в рамках свободной ассоциации с Новой Зеландией наряду с членами Специального комитета по деколонизации был приглашен эксперт Отдела по оказанию помощи в проведении выборов.

Сотрудник по вопросам проведения выборов проверяет бюллетени избирателя в переносной кабине для голосования, установленной на территории больницы Нукунону. Факаофо, Токелау 24 октября 2007 года © ООН/Ариан Раммери

ДОПОЛНИТЕЛЬНАЯ ИНФОРМАЦИЯ РАЗМЕЩЕНА ПО АДРЕСУ:

HTTP://WWW.UN.ORG/EN/DECOLONIZATION/
HTTP://WWW.UN.ORG/UNDPA/ELECTIONS

DECOLONIZATION UNIT—DEPARTMENT OF POLITICAL AFFAIRS
UNITED NATIONS SECRETARIAT
NEW YORK, NY 10017 U.S.A.
DPADECOLONIZATIONUNIT@UN.ORG

ELECTORAL ASSISTANCE DIVISION—DEPARTMENT OF POLITICAL AFFAIRS
UNITED NATIONS SECRETARIAT
NEW YORK, NY 10017 U.S.A.
TEL: +1-212-963-8737
FAX: +1-212-963-2979
EAD@UN.ORG

Организация Объединенных Наций
Департамент по политическим вопросам
Дипломатия. Предупреждение. Принятие мер

Департамент общественной информации (ДОИ) собирает и распространяет информацию о ходе осуществления деколонизации с использованием традиционных, а также новых информационно-коммуникационных технологий. Кроме того, Департамент, в том числе через свои информационные центры Организации Объединенных Наций по всему миру, использует все свои коммуникационные платформы для распространения информации о несамоуправляющихся территориях и для этих территорий. В целях обновления и обслуживания веб-сайта Организации Объединенных Наций по вопросу о деколонизации на шести официальных языках Организации Объединенных Наций (английском, арабском, испанском, китайском, русском и французском) он тесно сотрудничает с Группой по деколонизации Департамента по политическим вопросам.

Генеральная Ассамблея Организации Объединенных Наций отмечает 50-ю годовщину принятия Декларации о предоставлении независимости колониальным странам и народам, 14 декабря 2010 года, Организация Объединенных Наций, Нью-Йорк. © Фото ООН/Эван Шнайдер

Региональная конференция ЭКЛАК по социальному развитию в Латинской Америке и Карибском бассейне, ноябрь 2015 года. © Министерство развития и социальной интеграции Перу

ДОПОЛНИТЕЛЬНАЯ ИНФОРМАЦИЯ РАЗМЕЩЕНА ПО АДРЕСУ:

HTTP://WWW.UN.ORG/EN/SECTIONS/DEPARTMENT-PUBLIC-INFORMATION

PALESTINE, DECOLONIZATION AND HUMAN RIGHTS SECTION
DEPARTMENT OF PUBLIC INFORMATION
UNITED NATIONS SECRETARIAT
NEW YORK, NY 10017 U.S.A.
TEL: + 212 963 6846
PDHRS-DPI@UN.ORG

Экономическая комиссия для Латинской Америки и Карибского бассейна (ЭКЛАК) приняла несколько несамоуправляющихся территорий в качестве ассоциированных членов. Несамоуправляющиеся территории, имея статус ассоциированных членов Комитета по развитию и сотрудничеству стран Карибского бассейна, который является постоянным вспомогательным органом ЭКЛАК, могут на правах официальных наблюдателей участвовать в глобальных конференциях Организации Объединенных Наций, получать техническое и консультативное обслуживание и извлекать пользу из участия в учебных практикумах и семинарах. Статус ассоциированного

члена имеют следующие территории: **Ангилья, Бермудские острова, Британские Виргинские острова, Виргинские острова Соединенных Штатов, Каймановы острова, Монтсеррат и острова Тёркс и Кайкос**[1].

ДОПОЛНИТЕЛЬНАЯ ИНФОРМАЦИЯ РАЗМЕЩЕНА ПО АДРЕСУ:

HTTP://WWW.CEPAL.ORG/EN

ECONOMIC COMMISSION FOR LATIN AMERICA AND THE CARIBBEAN (ECLAC)
Av. Dag Hammarskjöld 3477
Vitacura, Santiago de Chile
Tel: (56-2) 2471 2000 • 2210 2000
Postal address: Casilla 179-D, Santiago de Chile
Postal code: 7630412[2]

Экономическая и социальная комиссия Организации Объединенных Наций для Азии и Тихого океана (ЭСКАТО) приняла **Американское Самоа, Французскую**

1 Источник: http://www.cepal.org/en/estados-miembros

2 Источник: http://www.cepal.org/en

3 Источник: http://www.unescap.org/about/member-states

Участники Межправительственного совещания ЭСКАТО по ВИЧ/СПИДу, Бангкок, 27 января 2015 года © Саскиа Кец

Полинезию, Гуам и Новую Каледонию в качестве ассоциированных членов своего Специального органа по тихоокеанским островным развивающимся странам[3]. Специальный орган, который проводит свои заседания один раз в два года, представляет собой специализированный форум для рассмотрения в духе регионального сотрудничества особых вопросов и проблем, стоящих перед этой группой стран и ассоциированными членами. Благодаря своему статусу в ЭСКАТО они могут на правах официальных наблюдателей участвовать в глобальных конференциях Организации Объединенных Наций, получать техническое и консультативное обслуживание и извлекать пользу из участия в учебных

практикумах и семинарах. ЭСКАТО также осуществляет консультативные миссии в несамоуправляющиеся территории по экономическим и социальным вопросам.

ДОПОЛНИТЕЛЬНАЯ ИНФОРМАЦИЯ РАЗМЕЩЕНА ПО АДРЕСУ:

WWW.UNESCAP.ORG

ESCAP SUBREGIONAL OFFICE FOR PACIFIC
Level 5, Kadavu House
414 Victoria Parade
PMB, Suva, Fiji
Tel: +679 323 7700
E-mail: registry.epo@un.org[4]

Канцелярия Высокого представителя по наименее развитым странам, развивающимся странам, не имеющим выхода к морю, и малым островным развивающимся государствам (КВПНРМ) на основе своего мандата может оказывать помощь соответствующим несамоуправляющимся территориям в обеспечении координации действий по

4 Источник: http://www.unescap.org/subregional-office/pacific/contact-us

Культурная программа на церемонии открытия третьей Международной конференции по вопросу о малых островных развивающихся государствах в Айпа, Самоа. 31 августа 2014 года © Фото ООН/Эван Шнайдер

осуществлению Программы действий по обеспечению устойчивого развития малых островных развивающихся государств (МОСТРАГ). Основное внимание в Программе действий уделяется обязательствам в семи областях, направленным на сокращение масштабов нищеты и содействие обеспечению устойчивого развития. КВПНРМ может обеспечивать координацию последующей деятельности, проводить соответствующую информационно-пропагандистскую работу, мобилизовать ресурсы и обеспечивать поддержку групповых консультаций малых островных развивающихся государств.

Наблюдатель МООНРЗС в Западной Сахаре
© Фото ООН/Мартин Перре

ДОПОЛНИТЕЛЬНАЯ ИНФОРМАЦИЯ РАЗМЕЩЕНА ПО АДРЕСУ:

HTTP://UNOHRLLS.ORG/

UNITED NATIONS OFFICE OF
THE HIGH REPRESENTATIVE
UNITED NATIONS
NEW YORK, NY 10017 U.S.A.
TEL: +1 212-963-9077
TEL: +1 212-963-9078
OHRLLS-UNHQ@UN.ORG[5]

5 Источник: http://unohrlls.org/press-releases/media-contacts/

Миссия Организации Объединенных Наций по проведению референдума в Западной Сахаре (МООНРЗС) была учреждена в соответствии с резолюцией 690 (1991) Совета Безопасности от 29 апреля 1991 года в соответствии с предложениями по урегулированию, принятыми 30 августа 1988 года Марокко и Народным фронтом освобождения Сегиет-эль-Хамра и Рио-де-Оро (Фронт ПОЛИСАРИО). План урегулирования, одобренный Советом Безопасности, предусматривал переходный период для подготовки референдума, в ходе которого народ Западной Сахары сделает выбор между независимостью и интеграцией с Марокко. Несмотря на то, что организовать референдум до сих пор не удалось, другие требования мандата Миссии выполняются. В настоящее время МООНРЗС продолжает участвовать в ряде мероприятий в этой территории, которые включают контроль за соблюдением режима прекращения огня, снижение опасности, связанной с минами и неразорвавшимися боеприпасами, и поддержку мер укрепления доверия.

ДОПОЛНИТЕЛЬНАЯ ИНФОРМАЦИЯ РАЗМЕЩЕНА ПО АДРЕСУ:

HTTP://WWW.UN.ORG/RU/PEACEKEEPING/MISSIONS/MINURSO

MINURSO-HQ

LAÂYOUNE P.O. BOX 5846
GRAND CENTRAL STATION (GCS)
NEW YORK, NY 10163-5846, USA

SWITCHBOARD:

+ 212-528 986 000

+ 1-212-963195 2/195 3/5

+ 39-0831 242 (PLUS LAST 3 DIGITS OF EXTENSION)

MINURSOINFORMATIONOFFICER@UN.ORG

Детский фонд Организации Объединенных Наций (ЮНИСЕФ)

Отделение ЮНИСЕФ для восточной части Карибского бассейна охватывает восемь стран и четыре несамоуправляющиеся территории: **Ангилью, Британские Виргинские острова, Монтсеррат и острова Тёркс и Кайкос.** Основное внимание в программе уделяется развитию детей в раннем возрасте, образованию, системным реформам, включая школы с благоприятными для обучения детей условиями, укреплению систем данных, защите детей, реформам социальной и экономической политики; а также информационно-пропагандистской деятельности и наращиванию потенциала в контексте Конвенции о правах ребенка (КПР).



Доклад ЮНИСЕФ: Практические занятия в школах в Ангилье 2014 год © ЮНИСЕФ

Тихоокеанское отделение ЮНИСЕФ охватывает 14 тихоокеанских островных стран и территорий, в том числе **Токелау**. Отделение в основном занимается работой с партнерами в целях улучшения условий жизни детей и женщин в Тихоокеанском регионе, что достигается путем совершенствования политики и законодательства, расширения доступа к качественным социальным услугам и повышения точности данных, используемых для планирования и контроля. Кроме того, в многострановой программе Тихоокеанского отделения ЮНИСЕФ уделяется внимание таким вопросам, как: развитие детей в раннем возрасте; образование; здравоохранение, включая ВИЧ/СПИД; питание; водоснабжение и санитария: защита детей; правозащитная деятельность и распространение информации в целях изменения моделей поведения; а также сбор и анализ данных, касающихся детей и женщин. ЮНИСЕФ содействует участию Токелау в тихоокеанских региональных совещаниях, касающихся вышеупомянутых программных областей.

ДОПОЛНИТЕЛЬНАЯ ИНФОРМАЦИЯ РАЗМЕЩЕНА ПО АДРЕСУ:

WWW.UNICEF.ORG

UNITED NATIONS CHILDREN'S FUND OFFICE FOR THE EASTERN CARIBBEAN AREA
POST OFFICE BOX 1232
UN HOUSE, MARINE GARDENS
CHRISTCHURCH, BARBADOS
TEL: + 246 467 6000
FAX: + 246 436 2812
BRIDGETOWN@UNICEF.ORG
WWW.UNICEF.ORG/BARBADOS

UNITED NATIONS CHILDREN'S FUND PACIFIC OFFICE
FIJI DEVELOPMENT BANK BUILDING,
3RD AND 5TH FLOORS, 360 VICTORIA PARADE
SUVA, FIJI
TEL: + 679 330 0439
FAX: + 679 330 1667
SUVA@UNICEF.ORG

Программа развития Организации Объединенных Наций (ПРООН)

Программа развития Организации Объединенных Наций (ПРООН) может предоставлять техническую помощь и консультирование по вопросам политики в области макроэкономики, финансов и бюджетного управления, программ составления и обработки данных экономической статистики, уменьшения опасности стихийных бедствий и расселения и восстановления, а также укрепления потенциала в целях обеспечения экологической устойчивости.

Генеральный управляющий по энергетике Томази Тафиа объясняет, каким образом солнечная энергия преобразуется в электричество в рамках экспериментального проекта в области использования возобновляемых источников энергии, осуществляемого при поддержке ПРООН в Факаофо, Токелау.
© ООН/Ариан Раммери

В рамках своего проекта Карибского регионального центра технической помощи (КАРТАК), учрежденного в 2002 году, ПРООН оказала помощь **Ангилье** в области наблюдения за финансовым сектором и разработки руководящих принципов управления рисками. Она также оказывает помощь **Монтсеррату** в рамках проекта «Смягчение последствий стихийных бедствий, создание потенциала и укрепление институтов в поддержку программы Монтсеррата по переселению в период после стихийных бедствий».

Помощь, предоставляемая ПРООН **Токелау**, в основном направлена на укрепление общего потенциала в области самоуправления, включая финансовую поддержку реформы государственного управления, наращивания потенциала и телекоммуникаций, а также на решение важнейших задач экологического обустройства с необходимым финансированием и проектами, такими как устойчивое управление природными ресурсами и меры по смягчению последствий стихийных бедствий.

ПРООН также оказывает внепроектную поддержку ряду инициатив и мероприятий в несамоуправляющихся территориях.

ДОПОЛНИТЕЛЬНАЯ ИНФОРМАЦИЯ РАЗМЕЩЕНА ПО АДРЕСУ:

WWW.UNDP.ORG

UNITED NATIONS DEVELOPMENT PROGRAMME IN BARBADOS AND THE OECS
UN House, Marine Gardens,
Christ Church, Barbados
Tel: + 1 (246) 467 6000
Fax: + 1 (246) 429 2448
P.O. Box 625c, Barbados
registry.bb@undp.org
http://www.bb.undp.org/[6]

UNITED NATIONS DEVELOPMENT PROGRAMME IN COOK IS. NIUE SAMOA TOKELAU
UN Building
Four Corners Matautu uta
Apia
SAMOA
Tel: + 685 23670
Fax: + 685 23555
registry.ws@undp.org
http://www.ws.undp.org/ [7]

UNITED NATIONS DEVELOPMENT PROGRAMME IN JAMAICA
1-3 Lady Musgrove Road
Kingston 5, Jamaica
Tel: + 876 978 2390 - 9
registry.jm@undp.org
http://www.jm.undp.org/[8]

Программа Организации Объединенных Наций по окружающей среде (ЮНЕП)

В мире, который сталкивается с беспрецедентными экологическими вызовами и возможностями, **Программа Организации Объединенных Наций по окружающей среде (ЮНЕП)** стремится обеспечивать руководство и содействовать развитию партнерства в области охраны окружающей среды

6 Источник: http://www.bb.undp.org/content/barbados/en/home/operations/contact_us.html

7 Источник: http://www.ws.undp.org/content/samoa/en/home/operations/contact_us.html

8 Источник: http://www.jm.undp.org/content/jamaica/en/home/operations/contact_us.html

Побережье атолла Нуконону, одного из регионов мира, уязвимого для последствий изменения климата. Атолл Нукунону, Токелау. © ООН/Ариан Раммери

путем пропаганды, информирования и расширения возможностей стран и народов в деле повышения качества их жизни без ущерба для качества жизни будущих поколений.

Для обеспечения ЮНЕП возможности действовать более эффективно и результативно для достижения своих целей в рамках Среднесрочной стратегии (2014–2017 годы) усилия ЮНЕП в основном нацелены на семь тематических областей: изменение климата; стихийные бедствия и конфликты; регулирование экосистем; регулирование природопользования; химические вещества и отходы; ресурсоэффективность; и обзоры состояния окружающей среды.

Через посредство шести региональных отделений: для Африки в Найроби, Кения; Азии и Тихого океана в Бангкоке, Таиланд; Европы в Женеве, Швейцария; Латинской Америки и Карибского бассейна в г. Панама, Панама; Северной Америки в Вашингтоне, округ Колумбия, США; и Западной Азии в Манаме, Бахрейн, ЮНЕП содействует развитию межправительственного политического диалога и регионального сотрудничества; укрепляет национальный потенциал в области экологического управления окружающей средой и реагирования на чрезвычайные ситуации; повышает уровень информированности и расширяет обмен информацией; и преобразует глобальные стратегии в действия на региональном и страновом уровне.

ДОПОЛНИТЕЛЬНАЯ ИНФОРМАЦИЯ РАЗМЕЩЕНА ПО АДРЕСУ:

WWW.UNEP.ORG

UNITED NATIONS ENVIRONMENT PROGRAMME
United Nations Avenue, Gigiri
PO Box 30552, 00100, Nairobi, Kenya
Tel: +254 20 762 1234
unepinfo@unep.org

Управление Верховного комиссара ООН по делам беженцев (УВКБ ООН)

Мандат **Управления Верховного комиссара Организации Объединенных Наций по делам беженцев (УВКБ ООН)** заключается в обеспечении международной защиты и помощи лицам, которые покидают свои страны происхождения вследствие войны или обоснованных опасений преследования по причине их расы, религии, национальности, политических убеждений или принадлежности к конкретной социальной группе, и тем, кто не может или не желает возвращаться. В соответствии со своим мандатом УВКБ ООН предоставляет защиту и помощь сахарским беженцам в лагерях в окрестностях Тиндуфа, Алжир.

ДОПОЛНИТЕЛЬНАЯ ИНФОРМАЦИЯ РАЗМЕЩЕНА ПО АДРЕСУ:

UNHCR Агентство ООН по делам беженцев | WWW.UNHCR.ORG

Доклад ЮНФПА «Народонаселение мира, 2015 год: Убежище от шторма — ориентированная на преобразования повестка дня в интересах женщин и девочек в мире, подверженном кризисам».

Фонд Организации Объединенных Наций в области народонаселения (ЮНФПА)

Фонд Организации Объединенных Наций в области народонаселения (ЮНФПА) может оказывать помощь несамоуправляющимся территориям в области наращивания потенциала в сфере материально-технического снабжения, прогнозирования и управления товарами для репродуктивного здоровья, а также в планировании и разработке вопросника для переписи населения. Он может также предоставлять товары для охраны репродуктивного здоровья.

ДОПОЛНИТЕЛЬНАЯ ИНФОРМАЦИЯ РАЗМЕЩЕНА ПО АДРЕСУ:

WWW.UNFPA.ORG

UNFPA PACIFIC SUB-REGIONAL OFFICE
Level 6
Kadavu House,
414 Victoria Parade,
Suva, Fiji Islands
pacificSRO@unfpa.org
http://countryoffice.unfpa.org/pacific/

UNFPA Caribbean
52 Knutsford Boulevard
Kingston 5, Jamaica
Tel: + 876 906 8591
jamaica.office@unfpa.org
http://caribbean.unfpa.org [9]

9 Источник: http://caribbean.unfpa.org/public/Home/Contact

Объединенная программа ООН по ВИЧ/СПИДу (ЮНЭЙДС)

Объединенная программа Организации Объединенных Наций по ВИЧ/СПИДу (ЮНЭЙДС) может способствовать координации действий в ответ на СПИД (инициированных и возглавляемых на местном уровне). Ее основными направлениями деятельности являются: руководство и информационно-просветительская деятельность; стратегическая информация и техническая поддержка; отслеживание, мониторинг и оценка; участие гражданского общества; и мобилизация ресурсов. В целях обеспечения глобального реагирования на СПИД она объединяет усилия и ресурсы десяти организаций системы Организации Объединенных Наций.

ДОПОЛНИТЕЛЬНАЯ ИНФОРМАЦИЯ РАЗМЕЩЕНА ПО АДРЕСУ:

ЮНЭЙДС | WWW.UNAIDS.ORG

UNAIDS REGIONAL SUPPORT TEAM, CARIBBEAN DIRECTOR
Tel: + 1 868 625 4922
E-mail: MassiahE@unaids.org [10]
UNAIDS Office in Fiji
UNAIDS country coordinator
Tel: + 679 3 31 04 80
RwabuhembaT@unaids.org [11]

Организация Объединенных Наций по вопросам образования, науки и культуры (ЮНЕСКО)

Пять несамоуправляющихся территорий имеют статус ассоциированных членов Организации Объединенных Наций по вопросам образования, науки и культуры (ЮНЕСКО), а именно: **Ангилья, Британские Виргинские острова, Каймановы острова, Монтсеррат** и **Токелау**.

10 Источник: http://www.unaids.org/en/regionscountries/countries/barbados

11 Источник: http://www.unaids.org/en/regionscountries/countries/fiji



Спутниковое изображение островов Тёркс и Кайкос, полученное НАСА 24 апреля 2003 года © Фото ООН/ГССШ/НАСА

ЮНЕСКО использует все возможности для взаимодействия с несамоуправляющимися территориями на любой признанной платформе в области практических действий, информации и сотрудничества, или в рамках мероприятий по укреплению потенциала, организованных на региональном, субрегиональном и национальном уровнях.

В качестве примера можно привести назначение ЮНЕСКО консультанта, являвшегося экспертом в области подготовки реестра «Память мира», с поручением посетить восемь стран и территорий Карибского бассейна, в том числе **Ангилью и Британские Виргинские острова** (декабрь 2014 года — январь 2015 года) для выявления и отбора документального наследия и подготовки заявок для регистрации этих документов в национальных, региональных и международных реестрах «Память мира».

Кроме того, Общинный колледж Американского Самоа участвует в региональном проекте по сохранению тихоокеанского тапа в качестве координатора в **Американском Самоа** для Ассоциации тихоокеанского тапа, базирующейся в Таити, Французская Полинезия, в рамках программы охраны нематериального культурного наследия в Тихоокеанском регионе.

А во **Французской Полинезии** власти тесно сотрудничают с ЮНЕСКО по вопросам разработки заявок для включения Тапутапуатеа/Те По, долины Опоа и Маркизских островов в список объектов Всемирного наследия.

ДОПОЛНИТЕЛЬНАЯ ИНФОРМАЦИЯ РАЗМЕЩЕНА ПО АДРЕСУ:

www.unesco.org

UNESCO office in Kingston
Officer-in-Charge
The Towers, 25 Dominica Drive, 3rd Floor
Kingston
Jamaica
Kingston 5
Tel: 1 (876) 630 5300
Fax: +1 (876) 630 5325
r.parua@unesco.org [12]

UNESCO office in Apia
P.O. Box 615
Matautu-uta
Matautu-uta
Apia, Samoa
Tel: + 685 242 76
Fax: + 685 265 93
apia@unesco.org [13]

12 Источник: http://www.unesco.org/new/en/kingston/about-this-office/contact-us/

13 Источник: http://www.unesco.org/new/en/apia/about-this-office/contact-us/

Продовольственная и сельскохозяйственная организация Объединенных Наций (ФАО)

Продовольственная и сельскохозяйственная организация Объединенных Наций (ФАО) поддерживает политику и практику устойчивого развития сельских районов в области сельского хозяйства, лесоводства, рыболовства и продовольственной безопасности и питания. Одним из приоритетных направлений работы является повышение устойчивости в области продовольственной безопасности и питания к последствиям стихийных бедствий и изменения климата. ФАО оказывает помощь несамоуправляющимся территориям при содействии своих отделений на местах, включая Субрегиональное отделение для Карибского бассейна, находящееся на Барбадосе, и Субрегиональное отделение для тихоокеанских островов, находящееся на Самоа. Одной из

«Леди Наоми», теплоход, который совершает рейсы между Самоа и Американским Самоа, стоит на якоре недалеко от Атафу, одного из трех атоллов, составляющих Токелау. © Фото ООН/Дениз Кук

несамоуправляющихся территорий, имеющих статус ассоциированного члена Субрегионального отделения ФАО для тихоокеанских островов, является **Токелау**.

ДОПОЛНИТЕЛЬНАЯ ИНФОРМАЦИЯ РАЗМЕЩЕНА ПО АДРЕСУ:

WWW.FAO.ORG

SUB-REGIONAL OFFICE FOR THE CARIBBEAN, BARBADOS
Sub-Regional Representative for the Caribbean
FAO-SLAC
P.O. Box 631-C
Bridgetown
BB11000 Barbados
Second Floor
UN House, Marine Gardens
Christ Church, Bridgetown
BB11000 Barbados
Tel: + 1 (246) 426 7110
FAO-SLC@fao.org [14]
http://www.fao.org/americas/en/

SUB-REGIONAL OFFICE FOR THE PACIFIC ISLANDS, SAMOA
Sub-Regional Representative for the Pacific
FAO Private Mail Bag
Apia, Samoa
Tel: (+685) 2217
FAO-SRO-Pacific@fao.org [15]

14 Источник: http://www.fao.org/americas/caribe/en/

15 Источник: http://www.fao.org/asiapacific/pacific-islands/en/

Всемирная организация здравоохранения (ВОЗ)

Региональное отделение для западной части Тихого океана Всемирной организации здравоохранения (ВОЗ) координирует техническую помощь ВОЗ и сотрудничество с другими партнерами в области здравоохранения в деле удовлетворения конкретных потребностей тихоокеанских стран и территорий.

Кроме того, **Региональное отделение Всемирной организации здравоохранения для стран Америки/Панамериканская организация здравоохранения (ПАОЗ)** оказывает техническое содействие странам Северной и Южной Америки в целях развития их национального здравоохранения. На протяжении более 110 лет ПАОЗ выступает также в качестве специализированной организации здравоохранения Межамериканской системы.

Отделение ПАОЗ/ВОЗ в странах восточной части Карибского бассейна, расположенное в Барбадосе, Отделение

Региональный директор ВОЗ для Северной и Южной Америки д-р Карисса Этьен выступает перед делегатами на техническом брифинге на тему «Здравоохранение в качестве одной из целей в области устойчивого развития на период после 2015 года».
© ВОЗ/Виолейн Мартин

ПАОЗ/ВОЗ в Ямайке и Отделение ПАОЗ/ВОЗ на Багамских островах осуществляют тесное сотрудничество в целях оказания согласованным и координированным образом поддержки несамоуправляющимся территориям в повышении эффективности, обеспечении общего понимания актуальных вопросов и выработке единой позиции в их действиях по решению задач здравоохранения своих территорий. Они охватывают **Ангилью, Бермудские острова, Британские Виргинские острова, Каймановы острова, Монтсеррат** и **острова Тёркс и Кайкос.**

ДОПОЛНИТЕЛЬНАЯ ИНФОРМАЦИЯ РАЗМЕЩЕНА ПО АДРЕСУ:

http://www.who.int/en/

The Division of Pacific Technical Support of the WHO Regional Office for the Western Pacific—
The WHO Representative Office in the South Pacific
Level 4, Provident Plaza One
Downtown Boulevard, 33 Ellery Street
(P.O. Box 113)
Suva, Fiji
who.sp@wpro.who.int
www.wpro.who.int/southpacific

The WHO Representative Office for American Samoa, Cooks Island, Niue, Tokelau and Samoa
Ioane Viliamu Building
Beach Road
(P.O. Box 77)
Apia, Samoa
who.sma@wpro.who.int

PAHO/WHO Office of Eastern Caribbean Countries
Dayrells and Navy Gardens
Christ Church, Barbados
(P.O. Box 508, Bridgetown, Barbados)
Tel: + 246 426 3860, + 246 426 3865
Fax: + 246 436 9779
eccpwr@paho.org
http://www.paho.org/ecc

PAHO/WHO Representation for Jamaica, Bermuda and Cayman Islands
8 Gibraltar Hall Road
University of the West Indies, Mona
Kingston 7, Jamaica
Tel: + 876-970-0016
Fax: + 876-977-1393
email@jam.paho.org
http://www.paho.org/jam

PAHO/WHO Representation for the Bahamas and Turks and Caicos Islands
2nd Floor Grosvenor Medical Center
Nassau, The Bahamas
Tel: + 242-326-7299
Fax: + 242-326-7012
e-mail@bah.paho.org
http://www.paho.org/bah

Международная организация труда (МОТ)

Международная организация труда (МОТ) оказывает помощь в применении и пропаганде международных трудовых стандартов. Она оказывает несамоуправляющимся территориям технические и консультативные услуги по вопросам труда. Она также, по мере возможности, приглашает их принимать участие в работе организуемых под эгидой МОТ субрегиональных совещаний, семинаров и практикумов. В некоторых случаях Организация осуществляет миссии по оказанию технической помощи и консультативных услуг.

ДОПОЛНИТЕЛЬНАЯ ИНФОРМАЦИЯ РАЗМЕЩЕНА ПО АДРЕСУ:

Международная Организация труда

www.ilo.org

ILO SUBREGIONAL OFFICE
FOR THE CARIBBEAN
Stanmore House, 6 Stanmore Avenue
P.O. Box 1201
Port of Spain, Trinidad and Tobago
Tel: + 868 625-0524, +868 623-7704
Fax: + 868 627-8978
ilocarib@ilo.org
http://www.ilo.org/caribbean

ILO SUVA OFFICE
FNPF Place, 8th Floor,
343-359 Victoria Parade
Suva, Fiji
Tel: + 679 331 3866
Fax: + 679 330 0248
suva@ilo.org
http://www.ilo.org/suva

Несамоуправ-ляющиеся территории



АФРИКА

ЗАПАДНАЯ САХАРА

ОСНОВНЫЕ СВЕДЕНИЯ

Население*: 586 000 человек

Площадь территории*: 266 000 кв. км

СТАТУС НЕСАМОУПРАВЛЯЮЩЕЙСЯ ТЕРРИТОРИИ

Западная Сахара находится в списке несамоуправляющихся территорий Организации Объединенных Наций с 1963 года после передачи Испанией информации об **Испанской Сахаре** согласно статье 73 *е* Устава Организации Объединенных Наций. *См.* **A/5514**, приложение III

УПРАВЛЯЮЩАЯ ДЕРЖАВА**

РЕШЕНИЯ, СВЯЗАННЫЕ С ОРГАНИЗАЦИЕЙ ОБЪЕДИНЕННЫХ НАЦИЙ

Генеральная Ассамблея на ежегодной основе принимает резолюцию, посвященную вопросу о Западной Сахаре. *См.* резолюцию **70/98** Генеральной Ассамблеи от 9 декабря 2015 года.

Последний ежегодный рабочий документ Секретариата Организации Объединенных Наций по вопросу о Западной Сахаре: **A/AC.109/2016/17**

ССЫЛКИ

Миссия Организации Объединенных Наций по проведению референдума в Западной Сахаре (МООНРЗС): **http://www.un.org/ru/peacekeeping/missions/minurso**

Краткая справка о Западной Сахаре на веб-сайте Организации Объединенных Наций по вопросам деколонизации: **http://www.un.org/ru/decolonization/nonselfgovterritories**

* Данные взяты из “UNdata” (http://data.un.org), базы данных Статистического отдела Организации Объединенных Наций Департамента по экономическим и социальным вопросам, Организация Объединенных Наций.

** 26 февраля 1976 года Постоянный представитель Испании при Организации Объединенных Наций информировал Генерального секретаря о том, что «правительство Испании с сегодняшнего дня окончательно прекращает свое присутствие на территории Сахары и считает необходимым официально заявить следующее: … а) в результате прекращения своего участия во временной администрации, созданной для управления территорией, Испания в дальнейшем считает себя свободной от всякой ответственности международного характера в отношении управления упомянутой территорией ...» (A/31/56-S/11997).

АТЛАНТИЧЕСКИЙ ОКЕАН И КАРИБСКИЙ БАССЕЙН

АНГИЛЬЯ

ОСНОВНЫЕ СВЕДЕНИЯ

Население: 15 700 человек (по оценкам 2013 года)

Площадь территории: 96 кв. км

Исключительная экономическая зона: 92 178 кв. км

СТАТУС НЕСАМОУПРАВЛЯЮЩЕЙСЯ ТЕРРИТОРИИ

Ангилья находится в списке несамоуправляющихся территорий Организации Объединенных Наций с 1946 года после передачи Соединенным Королевством Великобритании и Северной Ирландии информации о **Подветренных островах** (которые включали Ангилью) согласно статье 73 *е* Устава Организации Объединенных Наций. *См.* резолюцию **66 (I)** Генеральной Ассамблеи от 14 декабря 1946 года

УПРАВЛЯЮЩАЯ ДЕРЖАВА

Соединенное Королевство Великобритании и Северной Ирландии

РЕШЕНИЯ, СВЯЗАННЫЕ С ОРГАНИЗАЦИЕЙ ОБЪЕДИНЕННЫХ НАЦИЙ

Генеральная Ассамблея на ежегодной основе принимает резолюцию, один из разделов которой конкретно посвящен Ангилье. *См.* раздел II резолюции **70/102 B** Генеральной Ассамблеи от 9 декабря 2015 года

Последний ежегодный рабочий документ Секретариата Организации Объединенных Наций по вопросу об Ангилье: **A/AC.109/2016/2**

ССЫЛКИ

Правительство Ангильи: **http://www.gov.ai/**

Министерство иностранных дел и по делам Содружества Соединенного Королевства Великобритании и Северной Ирландии: **https://www.gov.uk/government/organisations/foreign-commonwealth-office**

Краткая справка об Ангилье на веб-сайте Организации Объединенных

Наций по вопросам деколонизации: **http://www.un.org/en/decolonization/nonselfgovterritories**

БЕРМУДСКИЕ ОСТРОВА

ОСНОВНЫЕ СВЕДЕНИЯ

Население: 65 187 человек (по оценкам 2015 года)

Площадь территории: 53,35 кв. км

Исключительная экономическая зона: 450 370 кв. км

СТАТУС НЕСАМОУПРАВЛЯЮЩЕЙСЯ ТЕРРИТОРИИ

Бермудские острова находятся в списке несамоуправляющихся территорий Организации Объединенных Наций с 1946 года после передачи Соединенным Королевством Великобритании и Северной Ирландии информации во исполнение обязательств согласно статье 73 *е* Устава Организации Объединенных Наций. *См.* резолюцию **66 (I)** Генеральной Ассамблеи от 14 декабря 1946 года

УПРАВЛЯЮЩАЯ ДЕРЖАВА

Соединенное Королевство Великобритании и Северной Ирландии

РЕШЕНИЯ, СВЯЗАННЫЕ С ОРГАНИЗАЦИЕЙ ОБЪЕДИНЕННЫХ НАЦИЙ

Генеральная Ассамблея на ежегодной основе принимает резолюцию, один из разделов которой конкретно посвящен Бермудским островам. *См.* раздел III резолюции **70/102 B** Генеральной Ассамблеи от 9 декабря 2015 года

Последний ежегодный рабочий документ Секретариата Организации Объединенных Наций по вопросу о Бермудских островах: **A/AC.109/2016/3**

ССЫЛКИ

Правительство Бермудских островов: **http://www.gov.bm/**

Министерство иностранных дел и по делам Содружества Соединенного Королевства Великобритании и Северной Ирландии: **https://www.gov.uk/government/organisations/foreign-commonwealth-office**

Краткая справка о Бермудских островах на веб-сайте Организации Объединенных Наций по вопросам деколонизации: **http://www.un.org/ru/decolonization/nonselfgovterritories**

БРИТАНСКИЕ ВИРГИНСКИЕ ОСТРОВА

Основные сведения

Население: 28 200 человек (согласно переписи 2010 года).

Площадь территории: 153 кв. км

Исключительная экономическая зона: 80 117 кв. км

СТАТУС НЕСАМОУПРАВЛЯЮЩЕЙСЯ ТЕРРИТОРИИ

Британские Виргинские острова находятся в списке несамоуправляющихся территорий Организации Объединенных Наций с 1946 года после передачи Соединенным Королевством Великобритании и Северной Ирландии информации о **Подветренных островах** (которые включали Британские Виргинские острова) согласно статье 73 *е* Устава Организации Объединенных Наций. *См.* резолюцию **66 (I)** Генеральной Ассамблеи от 14 декабря 1946 года

УПРАВЛЯЮЩАЯ ДЕРЖАВА

Соединенное Королевство Великобритании и Северной Ирландии

РЕШЕНИЯ, СВЯЗАННЫЕ С ОРГАНИЗАЦИЕЙ ОБЪЕДИНЕННЫХ НАЦИЙ

Генеральная Ассамблея на ежегодной основе принимает резолюцию, один из разделов которой конкретно посвящен Британским Виргинским островам. *См.* раздел IV резолюции **70/102 B** Генеральной Ассамблеи от 9 декабря 2015 года

Последний ежегодный рабочий документ Секретариата Организации Объединенных Наций по вопросу о Британских Виргинских островах: **A/AC.109/2016/4**

ССЫЛКИ

Правительство Британских Виргинских островов: **http://www.bvi.gov.vg/**

Министерство иностранных дел и по делам Содружества Соединенного Королевства Великобритании и Северной Ирландии: **https://www.gov.uk/government/organisations/foreign-commonwealth-office**

Краткая справка о Британских Виргинских островах на веб-сайте Организации Объединенных Наций по вопросам деколонизации: **http://www.un.org/ru/decolonization/nonselfgovterritories**

КАЙМАНОВЫ ОСТРОВА

ОСНОВНЫЕ СВЕДЕНИЯ

Население: 58 238 человек (по оценкам 2014 года)

Площадь территории: 264 кв. км

Исключительная экономическая зона: 119 137 кв. км

СТАТУС НЕСАМОУПРАВЛЯЮЩЕЙСЯ ТЕРРИТОРИИ

Каймановы острова находятся в списке несамоуправляющихся территорий Организации Объединенных Наций с 1946 года после заявления о намерении Соединенного Королевства Великобритании и Северной Ирландии передать информацию о **Ямайке** (в управлении которой находились Каймановы острова) согласно статье 73 *е* Устава Организации Объединенных Наций. *См.* резолюцию **66 (I)** Генеральной Ассамблеи от 14 декабря 1946 года

УПРАВЛЯЮЩАЯ ДЕРЖАВА

Соединенное Королевство Великобритании и Северной Ирландии

РЕШЕНИЯ, СВЯЗАННЫЕ С ОРГАНИЗАЦИЕЙ ОБЪЕДИНЕННЫХ НАЦИЙ

Генеральная Ассамблея на ежегодной основе принимает резолюцию, один из разделов которой конкретно посвящен Каймановым островам. *См.* раздел V резолюции **70/102 B** Генеральной Ассамблеи от 9 декабря 2015 года

Последний ежегодный рабочий документ Секретариата Организации Объединенных Наций по вопросу о Каймановых островах: **A/AC.109/2016/5**

ССЫЛКИ

Правительство Каймановых островов: **http://www.gov.ky/portal/page/portal/cighome**

Министерство иностранных дел и по делам Содружества Соединенного Королевства Великобритании и Северной Ирландии: **https://www.gov.uk/government/organisations/foreign-commonwealth-office**

Краткая справка о Каймановых островах на веб-сайте Организации Объединенных Наций по вопросам деколонизации: **http://www.un.org/ru/decolonization/nonselfgovterritories**

ФОЛКЛЕНДСКИЕ (МАЛЬВИНСКИЕ) ОСТРОВА*

ОСНОВНЫЕ СВЕДЕНИЯ

Население: 2500 человек

Площадь территории: 12 173 кв. км

СТАТУС НЕСАМОУПРАВЛЯЮЩЕЙСЯ ТЕРРИТОРИИ

Фолклендские (Мальвинские) острова находятся в списке несамоуправляющихся территорий Организации Объединенных Наций с 1946 года после передачи Соединенным Королевством Великобритании и Северной Ирландии информации согласно статье 73 *е* Устава Организации Объединенных Наций**. *См.* резолюцию **66 (I)** Генеральной Ассамблеи от 14 декабря 1946 года

УПРАВЛЯЮЩАЯ ДЕРЖАВА

Соединенное Королевство Великобритании и Северной Ирландии

РЕШЕНИЯ, СВЯЗАННЫЕ С ОРГАНИЗАЦИЕЙ ОБЪЕДИНЕННЫХ НАЦИЙ

Специальный комитет по деколонизации (также именуемый Специальным комитетом 24), вспомогательный орган Генеральной Ассамблеи, рассматривает вопрос о Фолклендских (Мальвинских) островах с 1964 года. В соответствии с принятой в 1965 году рекомендацией Специального комитета 24 Генеральная Ассамблея приняла резолюцию **2065 (XX)**.

Специальный комитет 24 на ежегодной основе принимает резолюцию, посвященную Фолклендским (Мальвинским) островам. *См.* резолюцию Специального комитета 24 от 23 июня 2016 года (**A/71/23**, пункт. 206).

* Между правительствами Аргентины и Соединенного Королевства Великобритании и Северной Ирландии существует спор в отношении суверенитета над Фолклендскими (Мальвинскими) островами.

** На 25-м заседании Четвертого комитета, состоявшемся 6 декабря 1946 года в ходе первой сессии Генеральной Ассамблеи, делегация Аргентины высказала оговорку о том, что правительство Аргентины не признает суверенитет Великобритании на Фолклендских (Мальвинских) островах. Делегация Соединенного Королевства высказала аналогичную оговорку о том, что она не признает суверенитет Аргентины на этих островах.

Последний ежегодный рабочий документ Секретариата Организации Объединенных Наций по вопросу о Фолклендских (Мальвинских) островах: **A/AC.109/2016/6**

Краткая справка о Фолклендских (Мальвинских) островах на веб-сайте Организации Объединенных Наций по вопросам деколонизации: **http://www.un.org/ru/decolonization/nonselfgovterritories**

МОНТСЕРРАТ

ОСНОВНЫЕ СВЕДЕНИЯ

Население: 5000 человек (по оценкам 2012 года)

Площадь территории: 103 кв. км

Исключительная экономическая зона: 7582 кв. км

СТАТУС НЕСАМОУПРАВЛЯЮЩЕЙСЯ ТЕРРИТОРИИ

Монтсеррат находится в списке несамоуправляющихся территорий Организации Объединенных Наций с 1946 года после передачи информации о **Подветренных островах** (которые включали Монтсеррат) согласно статье 73 *е* Устава Организации Объединенных Наций. *См.* резолюцию **66 (I)** Генеральной Ассамблеи от 14 декабря 1946 года.

УПРАВЛЯЮЩАЯ ДЕРЖАВА

Соединенное Королевство Великобритании и Северной Ирландии

РЕШЕНИЯ, СВЯЗАННЫЕ С ОРГАНИЗАЦИЕЙ ОБЪЕДИНЕННЫХ НАЦИЙ

Генеральная Ассамблея на ежегодной основе принимает резолюцию, один из разделов которой конкретно посвящен Монтсеррату. *См.* раздел VII резолюции **70/102 B** Генеральной Ассамблеи от 9 декабря 2015 года

Последний ежегодный рабочий документ Секретариата Организации Объединенных Наций по вопросу о Монтсеррате: **A/AC.109/2016/10**

ССЫЛКИ

Правительство Монтсеррата: **http://www.gov.ms/**

Министерство иностранных дел и по делам Содружества Соединенного Королевства Великобритании и Северной Ирландии: **https://www.gov.uk/government/organisations/foreign-commonwealth-office**

Краткая справка о Монтсеррате на веб-сайте Организации Объединенных Наций по вопросам деколонизации: **http://www.un.org/ru/decolonization/nonselfgovterritories**

ОСТРОВ СВЯТОЙ ЕЛЕНЫ

ОСНОВНЫЕ СВЕДЕНИЯ

Население: 5765 человек (4580 человек на острове Святой Елены (по оценкам на сентябрь 2015 года); 917 человек на острове Вознесения; и 268 человек на архипелаге Тристан-да-Кунья (по оценкам на ноябрь 2015 года)

Площадь территории: 310 кв. км

Исключительная экономическая зона: 1 641 294 кв. км

СТАТУС НЕСАМОУПРАВЛЯЮЩЕЙСЯ ТЕРРИТОРИИ

Остров Святой Елены находится в списке несамоуправляющихся территорий Организации Объединенных Наций с 1946 года после заявления о намерении Соединенного Королевства Великобритании и Северной Ирландии представить информацию об **острове Св. Елены и зависимых территориях** согласно статье 73 *е* Устава Организации Объединенных Наций. *См.* резолюцию **66 (I)** Генеральной Ассамблеи от 14 декабря 1946 года

УПРАВЛЯЮЩАЯ ДЕРЖАВА

Соединенное Королевство Великобритании и Северной Ирландии

РЕШЕНИЯ, СВЯЗАННЫЕ С ОРГАНИЗАЦИЕЙ ОБЪЕДИНЕННЫХ НАЦИЙ

Генеральная Ассамблея на ежегодной основе принимает резолюцию, один из разделов которой конкретно посвящен острову Святой Елены. *См.* раздел IX резолюции **70/102 B** Генеральной Ассамблеи от 9 декабря 2015 года

Последний ежегодный рабочий документ Секретариата Организации Объединенных Наций по вопросу об острове Святой Елены: **A/AC.109/2016/13**

ССЫЛКИ

Правительство острова Святой Елены: **http://www.sainthelena.gov.sh/**

Министерство иностранных дел и по делам Содружества Соединенного Королевства Великобритании и Северной Ирландии: **https://www.gov.uk/government/organisations/foreign-commonwealth-office**

Краткая справка об острове Святой Елены на веб-сайте Организации Объединенных Наций по вопросам деколонизациии: **http://www.un.org/ru/decolonization/nonselfgovterritories**

ОСТРОВА ТЁРКС И КАЙКОС

ОСНОВНЫЕ СВЕДЕНИЯ

Население: 36 689 человек (по оценкам 2015 года)

Площадь территории: 948,2 кв. км

Исключительная экономическая зона: 154 068 кв. км

СТАТУС НЕСАМОУПРАВЛЯЮЩЕЙСЯ ТЕРРИТОРИИ

Острова Тёркс и Кайкос находятся в списке несамоуправляющихся территорий Организации Объединенных Наций с 1946 года после передачи Соединенным Королевством Великобритании и Северной Ирландии информации о **Ямайке** (под управлением которой находились острова Тёркс и Кайкос) согласно статье 73 *е* Устава Организации Объединенных Наций. *См.* резолюцию **66 (I)** Генеральной Ассамблеи от 14 декабря 1946 года

УПРАВЛЯЮЩАЯ ДЕРЖАВА

Соединенное Королевство Великобритании и Северной Ирландии

РЕШЕНИЯ, СВЯЗАННЫЕ С ОРГАНИЗАЦИЕЙ ОБЪЕДИНЕННЫХ НАЦИЙ

Генеральная Ассамблея на ежегодной основе принимает резолюцию, один из разделов которой конкретно посвящен островам Тёркс и Кайкос. *См.* раздел X резолюции **70/102 B** Генеральной Ассамблеи от 9 декабря 2015 года

Последний ежегодный рабочий документ Секретариата Организации Объединенных Наций по вопросу об островах Тёркс и Кайкос: **A/AC.109/2016/15**

ССЫЛКИ

Правительство островов Тёркс и Кайкос: **http://www.gov.tc/**

Министерство иностранных дел и по делам Содружества Соединенного Королевства Великобритании и Северной Ирландии: **https://www.gov.uk/government/organisations/foreign-commonwealth-office**

Краткая справка об островах Тёркс и Кайкос на веб-сайте Организации Объединенных Наций по вопросам деколонизации: **http://www.un.org/ru/decolonization/nonselfgovterritories**

ВИРГИНСКИЕ ОСТРОВА СОЕДИНЕННЫХ ШТАТОВ

ОСНОВНЫЕ СВЕДЕНИЯ

Население: 105 080 человек (данные за 2012 год)

Площадь территории: 352 кв. км

Исключительная экономическая зона: 33 744 кв. км

СТАТУС НЕСАМОУПРАВЛЯЮЩЕЙСЯ ТЕРРИТОРИИ

Виргинские острова Соединенных Штатов находятся в списке несамоуправляющихся территорий Организации Объединенных Наций с 1946 года после передачи Соединенными Штатами Америки информации согласно статье 73 *е* Устава Организации Объединенных Наций. *См.* резолюцию **66 (I)** Генеральной Ассамблеи от 14 декабря 1946 года

УПРАВЛЯЮЩАЯ ДЕРЖАВА

Соединенные Штаты Америки

РЕШЕНИЯ, СВЯЗАННЫЕ С ОРГАНИЗАЦИЕЙ ОБЪЕДИНЕННЫХ НАЦИЙ

Генеральная Ассамблея на ежегодной основе принимает резолюцию, один из разделов которой конкретно посвящен Виргинским островам Соединенных Штатов. *См.* раздел XI резолюции **70/102 B** Генеральной Ассамблеи от 9 декабря 2015 года

Последний ежегодный рабочий документ Секретариата Организации Объединенных Наций по вопросу о Виргинских островах Соединенных Штатов: **A/AC.109/2016/16**

ССЫЛКИ

Правительство Виргинских островов Соединенных Штатов: **https://www.vi.gov/**

Управление по делам островных территорий Министерства внутренних дел Соединенных Штатов Америки: **https://www.doi.gov/oia/**

Краткая справка о Виргинских островах Соединенных Штатов на веб-сайте Организации Объединенных Наций по вопросам деколонизации: **http://www.un.org/ru/decolonization/nonselfgovterritories**

ЕВРОПА

ГИБРАЛТАР

ОСНОВНЫЕ СВЕДЕНИЯ

Население: 33 140 человек (2015 год)

Площадь территории: 5,8 кв. км

СТАТУС НЕСАМОУПРАВЛЯЮЩЕЙСЯ ТЕРРИТОРИИ

Гибралтар находится в списке несамоуправляющихся территорий Организации Объединенных Наций с 1946 года после передачи Соединенным Королевством Великобритании и Северной Ирландии информации согласно статье 73 *е* Устава Организации Объединенных Наций. *См.* резолюцию **66 (I)** Генеральной Ассамблеи от 14 декабря 1946 года

УПРАВЛЯЮЩАЯ ДЕРЖАВА

Соединенное Королевство Великобритании и Северной Ирландии

РЕШЕНИЯ, СВЯЗАННЫЕ С ОРГАНИЗАЦИЕЙ ОБЪЕДИНЕННЫХ НАЦИЙ

Генеральная Ассамблея на ежегодной основе принимает решение по вопросу о Гибралтаре. *См.* решение **70/520** Генеральной Ассамблеи от 9 декабря 2015 года.

Последний ежегодный рабочий документ Секретариата Организации Объединенных Наций по вопросу о Гибралтаре: **A/AC.109/2016/8**.

ССЫЛКИ

Правительство Гибралтара: **https://www.gibraltar.gov.gi/new/**

Министерство иностранных дел и по делам Содружества Соединенного Королевства Великобритании и Северной Ирландии: **https://www.gov.uk/government/organisations/foreign-commonwealth-office**

Краткая справка о Гибралтаре на веб-сайте Организации Объединенных Наций по вопросам деколонизации: **http://www.un.org/ru/decolonization/nonselfgovterritories**

ТИХООКЕАНСКИЙ РЕГИОН

АМЕРИКАНСКОЕ САМОА

ОСНОВНЫЕ СВЕДЕНИЯ

Население: 55 170 человек (по оценкам 2013 года)

Площадь территории: 200 кв. км

Исключительная экономическая зона: 404 391 кв. км

СТАТУС НЕСАМОУПРАВЛЯЮЩЕЙСЯ ТЕРРИТОРИИ

Американское Самоа находится в списке несамоуправляющихся территорий Организации Объединенных Наций с 1946 года после передачи Соединенными Штатами Америки информации согласно статье 73 *е* Устава Организации Объединенных Наций. *См.* резолюцию **66 (I)** от 14 декабря 1946 года

УПРАВЛЯЮЩАЯ ДЕРЖАВА

Соединенные Штаты Америки

РЕШЕНИЯ, СВЯЗАННЫЕ С ОРГАНИЗАЦИЕЙ ОБЪЕДИНЕННЫХ НАЦИЙ

Генеральная Ассамблея на ежегодной основе принимает резолюцию, один из разделов которой конкретно посвящен Американскому Самоа. *См.* раздел I резолюции **70/102 B** Генеральной Ассамблеи от 9 декабря 2015 года

Последний ежегодный рабочий документ Секретариата Организации Объединенных Наций по вопросу об Американском Самоа: **A/AC.109/2016/1**

ССЫЛКИ

Управление по делам островных территорий Министерства внутренних дел Соединенных Штатов Америки: **https://www.doi.gov/oia/**

Краткая справка об Американском Самоа на веб-сайте Организации Объединенных Наций по вопросам деколонизации: **http://www.un.org/ru/decolonization/nonselfgovterritories**

ФРАНЦУЗСКАЯ ПОЛИНЕЗИЯ

ОСНОВНЫЕ СВЕДЕНИЯ

Население: 271 800 человек (2014 год)

Площадь территории: 3600 кв. км

Исключительная экономическая зона: 4 767 242 кв. км

СТАТУС НЕСАМОУПРАВЛЯЮЩЕЙСЯ ТЕРРИТОРИИ

Французская Полинезия была в списке несамоуправляющихся территорий Организации Объединенных Наций в период 1946–1947 годов после передачи Францией информации о **французских владениях в Океании** согласно статье 73 *е* Устава Организации Объединенных Наций. В 2013 году Генеральная Ассамблея вновь включила Французскую Полинезию в список, признав, что «Французская Полинезия остается несамоуправляющейся территорией по смыслу Устава». *См.* резолюции Генеральной Ассамблеи **66 (I)** от 14 декабря 1946 года и **67/265** от 17 мая 2013 года

УПРАВЛЯЮЩАЯ ДЕРЖАВА

Франция

РЕШЕНИЯ, СВЯЗАННЫЕ С ОРГАНИЗАЦИЕЙ ОБЪЕДИНЕННЫХ НАЦИЙ

Генеральная Ассамблея на ежегодной основе принимает резолюцию, посвященную вопросу о Французской Полинезии. *См.* резолюцию **70/100** Генеральной Ассамблеи от 9 декабря 2015 года

Последний ежегодный рабочий документ Секретариата Организации Объединенных Наций по вопросу о Французской Полинезии: **A/AC.109/2016/7**

ССЫЛКИ

Правительство Французской Полинезии **http://www.presidence.pf/**

Министерство заморских территорий Франции: **http://www.outre-mer.gouv.fr/**

Краткая справка о Французской Полинезии на веб-сайте Организации Объединенных Наций по вопросам деколонизации: **http://www.un.org/ru/decolonization/nonselfgovterritories**

ГУАМ

ОСНОВНЫЕ СВЕДЕНИЯ

Население: 159 358 человек (согласно переписи 2010 года)

Площадь территории: 540 кв. км

Исключительная экономическая зона: 214 059 кв. км

СТАТУС НЕСАМОУПРАВЛЯЮЩЕЙСЯ ТЕРРИТОРИИ

Гуам находится в списке несамоуправляющихся территорий Организации Объединенных Наций с 1946 года после передачи Соединенными Штатами Америки информации согласно статье 73 *е* Устава Организации Объединенных Наций. *См.* резолюцию **66 (I)** Генеральной Ассамблеи от 14 декабря 1946 года

УПРАВЛЯЮЩАЯ ДЕРЖАВА

Соединенные Штаты Америки

РЕШЕНИЯ, СВЯЗАННЫЕ С ОРГАНИЗАЦИЕЙ ОБЪЕДИНЕННЫХ НАЦИЙ

Генеральная Ассамблея на ежегодной основе принимает резолюцию, один из разделов которой конкретно посвящен Гуаму. *См.* раздел VI резолюции **70/102 B** Генеральной Ассамблеи от 9 декабря 2015 года

Последний ежегодный рабочий документ Секретариата Организации Объединенных Наций по вопросу о Гуаме: **A/AC.109/2016/9**

ССЫЛКИ

Правительство Гуама: **http://www.guam.gov/**

Управление по делам островных территорий Министерства внутренних дел Соединенных Штатов Америки: **https://www.doi.gov/oia/**

Краткая справка о Гуаме на веб-сайте Организации Объединенных Наций по вопросам деколонизации: **http://www.un.org/ru/decolonization/nonselfgovterritories**

НОВАЯ КАЛЕДОНИЯ

ОСНОВНЫЕ СВЕДЕНИЯ

Население: 268 767 человек (согласно переписи 2014 года)

Площадь территории: 18 575 кв. км

Исключительная экономическая зона: 1 422 543 кв. км

СТАТУС НЕСАМОУПРАВЛЯЮЩЕЙСЯ ТЕРРИТОРИИ

Новая Каледония была в списке несамоуправляющихся территорий Организации Объединенных Наций в период 1946–1947 годов после передачи Францией информации о **Новой Каледонии и зависимых территориях** согласно статье 73 *е* Устава Организации Объединенных Наций. В 1986 году Генеральная Ассамблея вновь включила Новую Каледонию в список, приняв решение, что «Новая Каледония является несамоуправляющейся территорией по смыслу Устава». *См.* резолюции Генеральной Ассамблеи **66 (I)** от 14 декабря 1946 года и **41/41** от 2 декабря 1986 года.

УПРАВЛЯЮЩАЯ ДЕРЖАВА

Франция

РЕШЕНИЯ, СВЯЗАННЫЕ С ОРГАНИЗАЦИЕЙ ОБЪЕДИНЕННЫХ НАЦИЙ

Генеральная Ассамблея на ежегодной основе принимает резолюцию, посвященную Новой Каледонии. *См.* резолюцию **70/99** Генеральной Ассамблеи от 9 декабря 2015 года

Последний ежегодный рабочий документ Секретариата Организации Объединенных Наций по вопросу о Новой Каледонии: **A/AC.109/2016/11**

ССЫЛКИ

Правительство Новой Каледонии: **http://www.gouv.nc/portal/page/portal/gouv/**

Министерство заморских территорий Франции: **http://www.outre-mer.gouv.fr/**

Краткая справка о Новой Каледонии на веб-сайте Организации Объединенных Наций по вопросам деколонизации: **http://www.un.org/ru/decolonization/nonselfgovterritories**

ПИТКЭРН

ОСНОВНЫЕ СВЕДЕНИЯ

Население: 39 человек (2015 год)

Площадь территории: 35,5 кв. км (остров Питкэрн: 4,35 кв. км)

Исключительная экономическая зона: 800 000 кв. км

СТАТУС НЕСАМОУПРАВЛЯЮЩЕЙСЯ ТЕРРИТОРИИ

Питкэрн находится в списке несамоуправляющихся территорий Организации Объединенных Наций с 1946 года после заявления о намерении Соединенного Королевства Великобритании и Северной Ирландии передать информацию о **Высоком комиссариате западно-тихоокеанских территорий** (в состав которого входили острова Питкэрн) в соответствии со статьей 73 *е* Устава Организации Объединенных Наций. *См.* резолюцию **66 (I)** Генеральной Ассамблеи от 14 декабря 1946 года

УПРАВЛЯЮЩАЯ ДЕРЖАВА

Соединенное Королевство Великобритании и Северной Ирландии

РЕШЕНИЯ, СВЯЗАННЫЕ С ОРГАНИЗАЦИЕЙ ОБЪЕДИНЕННЫХ НАЦИЙ

Генеральная Ассамблея на ежегодной основе принимает резолюцию, один из разделов которой конкретно посвящен Питкэрну. *См.* раздел VIII резолюции **70/102 B** Генеральной Ассамблеи от 9 декабря 2015 года

Последний ежегодный рабочий документ Секретариата Организации Объединенных Наций по вопросу о Питкэрне: **A/AC.109/2016/12**

ССЫЛКИ

Правительство Питкэрна: **http://www.government.pn/**

Министерство иностранных дел и по делам Содружества Соединенного Королевства Великобритании и Северной Ирландии: **https://www.gov.uk/government/organisations/foreign-commonwealth-office**

Краткая справка о Питкэрне на веб-сайте Организации Объединенных Наций по вопросам деколонизации: **http://www.un.org/ru/decolonization/nonselfgovterritories**

ТОКЕЛАУ

ОСНОВНЫЕ СВЕДЕНИЯ

Население: 1411 человек (согласно переписи в октябре 2011 года)

Площадь: 12,2 кв. км

Исключительная экономическая зона: 318 990 кв. км

СТАТУС НЕСАМОУПРАВЛЯЮЩЕЙСЯ ТЕРРИТОРИИ

Токелау находится в списке несамоуправляющихся территорий Организа-

ции Объединенных Наций с 1946 года после заявления о намерении Новой Зеландии передать информацию об островах Токелау согласно статье 73 *е* Устава Организации Объединенных Наций. *См.* резолюцию **66 (I)** Генеральной Ассамблеи от 14 декабря 1946 года

УПРАВЛЯЮЩАЯ ДЕРЖАВА

Новая Зеландия

РЕШЕНИЯ, СВЯЗАННЫЕ С ОРГАНИЗАЦИЕЙ ОБЪЕДИНЕННЫХ НАЦИЙ

Генеральная Ассамблея на ежегодной основе принимает резолюцию, конкретно посвященную Токелау. *См.* резолюцию Генеральной Ассамблеи **70/101** от 9 декабря 2015 года

Последний ежегодный рабочий документ Секретариата Организации Объединенных Наций по вопросу о Токелау: **A/AC.109/2016/14**

ССЫЛКИ

Правительство Токелау: **http://www.tokelau.org.nz/**

Министерство иностранных дел и торговли Новой Зеландии: **https://www.mfat.govt.nz/**

Краткая справка о Токелау на веб-сайте Организации Объединенных Наций по вопросам деколонизации: **http://www.un.org/ru/decolonization/nonselfgovterritories**

www.un.org/ru/decolonization

Дизайн выполнен Группой графического дизайна, ДОИ, Организация Объединенных Наций 17-04887

Опубликовано Департаментом общественной информации Организации Объединенных Наций
при содействии Департамента по политическим вопросам Организации Объединенных Наций