


”واليوم، في جميع أنحاء العالم، لا يزال ١٧
إقليماً غير متمتع بالحكم الذاتي ضمن
اختصاص هذه اللجنة [اللجنة الخاصة المعنية
بإنهاء الاستعمار]. وإني أدعو المجتمع الدولي
إلى معالجة مسألة الحكم الذاتي وإيجاد سبل
مبتكرة وعملية لتنفيذ عملية إنهاء الاستعمار.
وينبغي الاسترشاد في هذا المسعى بالمبادئ
المكرّسة في ميثاق الأمم المتحدة وقرارات
الجمعية العامة ذات الصلة“.

— الأمين العام للأمم المتحدة
شباط / فبراير ٢٠١٥

المحتويات



- ٤ قائمة الأقاليم غير المتمتعة بالحكم الذاتي
- ٦ خريطة الأقاليم غير المتمتعة بالحكم الذاتي
- ٨ خلفية تاريخية
- ١٢ ما تستطيع الأمم المتحدة أن تقوم به لمساعدة الأقاليم غير المتمتعة بالحكم الذاتي
- ١٤ الأمم المتحدة
- ٢١ منظمة الأمم المتحدة للطفولة (اليونيسيف)
- ٢٣ برنامج الأمم المتحدة الإنمائي
- ٢٤ برنامج الأمم المتحدة للبيئة
- ٢٦ مفوضية الأمم المتحدة السامية لشؤون اللاجئين
- ٢٦ صندوق الأمم المتحدة للسكان
- ٢٧ برنامج الأمم المتحدة المشترك المعني بفيروس نقص المناعة البشرية/ الإيدز
- ٢٨ منظمة الأمم المتحدة للتربية والعلم والثقافة (اليونسكو)
- ٣٠ منظمة الأغذية والزراعة للأمم المتحدة (الفاو)
- ٣١ منظمة الصحة العالمية
- ٣٣ منظمة العمل الدولية
- ٣٥ الأقاليم غير المتمتعة بالحكم الذاتي
- ٣٦ منطقة أفريقيا
- ٣٧ منطقة المحيط الأطلسي والبحر الكاريبي
- ٤٦ منطقة أوروبا
- ٤٧ منطقة المحيط الهادئ

قائمة الأقاليم التي لا يزال ينطبق عليها إعلان منح الاستقلال للبلدان والشعوب المستعمرة (في عام ٢٠١٦)

الإقليم	الإدراج في القائمة	الدولة القائمة بالإدارة	مساحة اليابسة (كلم) ^٢	عدد السكان ^١
منطقة أفريقيا				
الصحراء الغربية	منذ عام ١٩٦٣	^٢	٢٦٦.٠٠٠	٥٨٦.٠٠٠
منطقة المحيط الأطلسي والبحر الكاريبي				
أنغويلا	منذ عام ١٩٤٦	المملكة المتحدة	٩٦	١٥٧٠٠
برمودا	منذ عام ١٩٤٦	المملكة المتحدة	٥٣,٣٥	٦٥ ١٨٧
جزر فرجن البريطانية	منذ عام ١٩٤٦	المملكة المتحدة	١٥٣	٢٨ ٢٠٠
جزر كايمان	منذ عام ١٩٤٦	المملكة المتحدة	٢٦٤	٥٨ ٢٣٨
جزر فوكلاند (مالفيناس) ^٣	منذ عام ١٩٤٦	المملكة المتحدة	١٢ ١٧٣	٢ ٥٠٠
مونتسيرات	منذ عام ١٩٤٦	المملكة المتحدة	١٠٣	٥ ٠٠٠
سانت هيلانة	منذ عام ١٩٤٦	المملكة المتحدة	٣١٠	٥ ٧٦٥
جزر تركس وكايكوس	منذ عام ١٩٤٦	المملكة المتحدة	٩٤٨,٢	٣٦ ٦٨٩
جزر فرجن التابعة للولايات المتحدة	منذ عام ١٩٤٦	الولايات المتحدة	٣٥٢	١٠٥ ٠٨٠

عدد السكان ^١	مساحة اليابسة (كلم) ^٢	الدولة القائمة بالإدارة	الإدراج في القائمة	الإقليم
منطقة أوروبا				
٣٣ ١٤٠	٥,٨	المملكة المتحدة	منذ عام ١٩٤٦	جبل طارق
منطقة المحيط الهادئ				
٥٥ ١٧٠	٢٠٠	الولايات المتحدة	منذ عام ١٩٤٦	ساموا الأمريكية
٢٧١ ٨٠٠	٣٦٠٠	فرنسا	١٩٤٧ - ١٩٤٦ ومنذ عام ٢٠١٣	بولينيزيا الفرنسية
١٥٩ ٣٥٨	٥٤٠	الولايات المتحدة	منذ عام ١٩٤٦	غوام
٢٦٨ ٧٦٧	١٨ ٥٧٥	فرنسا	١٩٤٧ - ١٩٤٦ ومنذ عام ١٩٨٦	كاليدونيا الجديدة
٣٩	٣٥,٥	المملكة المتحدة	منذ عام ١٩٤٦	بيكترن
١ ٤١١	١٢,٢	نيوزيلندا	منذ عام ١٩٤٦	توكيلاو

١ جميع البيانات مستخرجة من ورقات العمل الصادرة عن الأمانة العامة للأمم المتحدة عام ٢٠١٦ بشأن الأقاليم غير المتمتعة بالحكم الذاتي. أما بالنسبة للصحراء الغربية، فهي ترد في قاعدة بيانات الأمم المتحدة (<http://data.un.org>) التي تتعدها شعبة الإحصاءات التابعة لإدارة الشؤون الاقتصادية والاجتماعية.

٢ في ٢٦ شباط/فبراير ١٩٧٦، أبلغت إسبانيا الأمين العام بأنها أنهت ابتداءً من ذلك التاريخ وجودها في إقليم الصحراء وترى من الضروري أن تسجل أنها تعتبر نفسها من ذلك الحين فصاعداً في جل من كل مسؤولية ذات طبيعة دولية تتعلق بإدارة الإقليم المذكور، نظراً لتوقف اشتراكها في الإدارة المؤقتة المنشأة له. وفي عام ١٩٩٠، جددت الجمعية العامة التأكيد على أن مسألة الصحراء الغربية مسألة من مسائل إنهاء الاستعمار التي يتعين أن ينهيها شعب الصحراء الغربية.

٣ ثمة نزاع قائم بين حكومتي الأرجنتين والمملكة المتحدة لبريطانيا العظمى وأيرلندا الشمالية بشأن السيادة على جزر فوكلاند (مالفيناس) (انظر ST/CS/SER.A/42).

الأقاليم غير المتمتعة بالحكم الذاتي



* ثمة نزاع قائم بين حكومتي الأرجنتين والمملكة المتحدة لبريطانيا العظمى وأيرلندا الشمالية بشأن السيادة على جزر فوكلاند (مالفيناس).
لا تعني الحدود والأسماء والإشارات المستخدمة في هذه الخريطة أن الأمم المتحدة تؤيدها أو تقبلها بشكل رسمي.



الأقاليم غير المتمتعة بالحكم الذاتي



الدول القائمة بالإدارة

خلفية تاريخية

تُدار رسمياً بموجب وصايات تصدرها عصبة الأمم، أو تم فصلها عن البلدان المنهزمة في الحرب العالمية الثانية، أو أدرجتها الدول المسؤولة عن إدارتها طوعاً في نظام الوصاية. وقد أُدرج في هذا النظام أحد عشر إقليمًا.

ومنذ إنشاء منظمة الأمم المتحدة، حصل ما يزيد عن ٨٠ مستعمرة سابقة على الاستقلال. ومن بين تلك المستعمرات السابقة، تتمتع الأقاليم الأحد عشر المشمولة بالوصاية بحقها في تقرير المصير عن طريق الاستقلال أو بالارتباط بحرية مع دولة مستقلة. ولا يزال اليوم ١٧ إقليمًا غير متمتع بالحكم الذاتي.

ويُلزم ميثاق الأمم المتحدة الدول القائمة بالإدارة بأن تُقر أن مصالح سكان الأقاليم التابعة لها مسألة بالغة الأهمية، وبأن توافق على تعزيز التقدم الاجتماعي والاقتصادي والسياسي والتعليمي في تلك الأقاليم، وتساعد على تطوير أشكال ملائمة من الحكم الذاتي، وتضع في اعتبارها التطلعات السياسية ومراحل التنمية والتقدم التي بلغها كل إقليم.

عندما تأسست الأمم المتحدة في عام ١٩٤٥، كان ٧٥٠ مليون شخص - أي حوالي ثلث سكان العالم - يعيشون في أقاليم غير متمتعة بالحكم الذاتي وتخضع لقوى استعمارية. واليوم، هناك أقل من مليوني شخص يعيشون في مثل هذه الأقاليم.

وقد حدّد ميثاق الأمم المتحدة في المادتين ٧٣ و٧٤ من الفصل الحادي عشر المبادئ التي تسترشد بها جهود الأمم المتحدة الرامية إلى إنهاء الاستعمار، ومنها احترام حق جميع الشعوب في تقرير المصير.

وبموجب الفصل الثاني عشر (المواد ٧٥ - ٨٥) من ميثاق الأمم المتحدة، أنشئ أيضاً نظام الوصاية الدولي. وبموجب الفصل الثالث عشر (المواد ٨٦ - ٩١)، أنشئ مجلس الوصاية لرصد أقاليم معينة تُسمّى الأقاليم المشمولة بالوصاية. وrehناً باتفاقات منفصلة مع الدول القائمة بالإدارة، كانت تلك الأقاليم

اللجنة الفرعية المعنية بجنوب روديسيا (زمبابوي حالياً) في لندن في عام ١٩٦٤. أخذت هذه الصورة عند وصول الأعضاء إلى مطار لندن، ويظهر فيها السادة (من اليسار إلى اليمين): غودفري ك. ج. أماشري، وكيل الأمين العام لشؤون الوصاية والأقاليم غير المتمتعة بالحكم الذاتي؛ وغيرشن كولير (سيراليون)؛ وسوري كوليبالي (مالي)، رئيس اللجنة الفرعية المعنية بجنوب روديسيا؛ ودانييلو ليكييتش (يوغوسلافيا)؛ وتيسفاي غبري إغزي (إثيوبيا)، أمين اللجنة الفرعية المعنية بجنوب روديسيا.

٣٠ أيار / مايو ١٩٦٤ / UN Photo/MH



للقضاء على الاستعمار واعتمدت خطة عمل لذلك. وفي عام ٢٠٠١، أعلن عن العقد الدولي الثاني للقضاء على الاستعمار. وفي عام ٢٠١١، أعلنت الجمعية العامة الفترة ما بين عامي ٢٠١١ و ٢٠٢٠ عقداً دولياً ثالثاً للقضاء على الاستعمار.



كما يُلزم الميثاقُ الدولَ القائمةَ بالإدارة بتقديم معلومات عن أوضاع الأقاليم إلى الأمم المتحدة. وترصد الأمم المتحدة التقدم المحرز نحو حصول تلك الأقاليم على حق تقرير المصير.


وأماً في إحراز تقدم سريع في إنهاء الاستعمار، اعتمدت الجمعية العامة في عام ١٩٦٠ إعلان منح الاستقلال للبلدان والشعوب المستعمرة. وهو يُعرف أيضاً باسم إعلان إنهاء الاستعمار، وينص على أن حق تقرير المصير حقٌ لجميع الناس، ويعلن أن الاستعمار يجب أن ينتهي بسرعة وبدون شروط.

وفي عام ١٩٦٢، أنشأت الجمعية العامة اللجنة الخاصة المعنية بإنهاء الاستعمار (المسماة رسمياً اللجنة الخاصة المعنية بحالة تنفيذ إعلان منح الاستقلال للبلدان والشعوب المستعمرة) لتقوم برصد تنفيذ الإعلان ولتقدم توصيات بشأن تطبيقه.

وفي عام ١٩٩٠، أعلنت الجمعية العامة الفترة ما بين عامي ١٩٩٠ و ٢٠٠٠ عقداً دولياً



مواطنة تدلي بصوتها في استفتاء تقرير المصير الذي
أجري في توكيلاو ©Lone Jessen/United Nations



ما تستطيع الأمم المتحدة أن تقوم به لمساعدة الأقاليم غير المتمتعة بالحكم الذاتي

بموجب المادة ٧٣ من ميثاق الأمم المتحدة،
يقع على الدول القائمة بإدارة الأقاليم
غير المتمتعة بالحكم الذاتي واجب تعزيز رفاه
سكان تلك الأقاليم بأكبر قدر، والنهوض فيها
بالتدابير الإنمائية البناءة، والتعاون مع الأمم
المتحدة والهيئات الدولية الأخرى
ذات الصلة على تحقيق هذا المسعى، متى
وحيثما كان ذلك مناسباً.
وفيما يلي قائمة مختارة من هيئات
الأمم المتحدة التي تقدم المساعدة إلى
الأقاليم غير المتمتعة بالحكم الذاتي.

الأمم المتحدة

اللجنة الخاصة المعنية بحالة تنفيذ إعلان منح الاستقلال للبلدان والشعوب المستعمرة، المعروفة أيضاً باسم اللجنة الخاصة المعنية بإنهاء الاستعمار أو لجنة الـ ٢٤، هي اللجنة المكلفة بالنهوض بالتنفيذ التام لإعلان الجمعية العامة بشأن إنهاء الاستعمار الصادر في عام ١٩٦٠. وتحقيقاً لهذه الغاية، وعلى أساس كل حالة على حدة، ووفقاً لقرارات الأمم المتحدة ذات الصلة المتعلقة بإنهاء الاستعمار، تقوم اللجنة الخاصة بما يلي: '١' تُبقي الحالة السياسية

والاقتصادية والاجتماعية في الأقاليم غير المتمتعة بالحكم الذاتي قيد الاستعراض؛
'٢' تتيح معلومات عن التطورات الإقليمية؛
'٣' تُيسر عمليات إنهاء الاستعمار الجاري تنفيذها في أقاليم محددة؛ '٤' تُسدي المشورة بشأن خيارات إنهاء الاستعمار بموجب الإعلان؛ '٥' تنظم حلقات دراسية إقليمية سنوية لإجراء مناقشات وجهاً لوجه مع ممثلي الأقاليم والمجتمع المدني والخبراء؛ '٦' توفر بعثات لتقصي الحقائق وبعثات استشارية زائرة إلى الأقاليم.

وحدة إنهاء الاستعمار التابعة لإدارة

الشؤون السياسية تتولى تقديم الدعم الفني إلى اللجنة الخاصة المعنية بإنهاء الاستعمار وإلى الجمعية العامة أثناء الدورات السنوية، بما في ذلك أثناء المداورات بشأن أوضاع الأقاليم غير المتمتعة بالحكم الذاتي السبعة عشر المتبقية؛ وأثناء إعداد وتنظيم الحلقات الدراسية التي تُعقد بالتناوب في

الجلسة الافتتاحية للجنة المعنية بإنهاء الاستعمار في ٢٥ شباط/فبراير ٢٠١٦
©UN Photo/Vanya Dimitrova





موظف انتخابي يتحقق من أوراق الاقتراع الخاصة بإحدى
الناخبات أمام صندوق التصويت المتنقل المقام في ساحة
مستشفى نوكونونو في فاكاوفو، توكيلاو. ٢٤ تشرين الأول /
أكتوبر ٢٠٠٧ ©UN/Ariane Rummary

من الدولة القائمة بالإدارة وشعب الإقليم. وعلى
سبيل المثال، وُجّهت دعوة إلى خبير انتخابي
تابع لشعبة المساعدة الانتخابية في شباط /
فبراير ٢٠٠٦ وتشرين الأول / أكتوبر ٢٠٠٧،
إلى جانب أعضاء من اللجنة الخاصة المعنية
بإنهاء الاستعمار، ليقوموا بمراقبة استفتاء
توكيلاو بشأن الحكم الذاتي في ارتباط حر مع
نيوزيلندا.

منطقتي البحر الكاريبي والمحيط الهادئ؛
وأثناء الزيارات التي تقوم بها البعثات؛ وفي
أي أنشطة أخرى يُضطلع بها لتنفيذ برنامج
العمل المنوط باللجنة. وتقدّم المساعدة أيضاً
لتعزيز علاقات التعاون بين اللجنة والدول
القائمة بالإدارة، وإقامة علاقات مع ممثلي
الأقاليم غير المتمتعة بالحكم الذاتي، وتطوير
العلاقات مع مؤسسات منظومة الأمم المتحدة
وكالاتها، وفقاً لقرارات الجمعية العامة
ذات الصلة، بهدف إحراز المزيد من التقدم في
عملية إنهاء الاستعمار والقضاء عليه نهائياً.
وتشمل إجراءات الدعم القيام بمتابعة دقيقة
للتطورات في الأقاليم غير المتمتعة بالحكم
الذاتي، وإجراء بحوث وإعداد ورقات عمل
وتقارير ومواد تحليلية وإعلامية.

تستطيع **شعبة المساعدة الانتخابية** التابعة
لإدارة الشؤون السياسية أن تقدم المشورة
التقنية بشأن استفتاء اتخاذ القرار بشأن
وضع إقليم من الأقاليم في المستقبل أو بشأن
مراقبة عملية ذلك الاستفتاء إذا ورد طلب بذلك

لمزيد من المعلومات

[HTTP://WWW.UN.ORG/EN/DECOLONIZATION](http://www.un.org/en/decolonization)

[HTTP://WWW.UN.ORG/UNDPA/ELECTIONS](http://www.un.org/undpa/elections)

وحدة إنهاء الاستعمار — إدارة الشؤون السياسية

DECOLONIZATION UNIT—DEPARTMENT
OF POLITICAL AFFAIRS
UNITED NATIONS SECRETARIAT
NEW YORK, NY 10017 USA
DPADECOLONIZATIONUNIT@UN.ORG

شعبة المساعدة الانتخابية — إدارة الشؤون السياسية

ELECTORAL ASSISTANCE DIVISION—
DEPARTMENT OF POLITICAL AFFAIRS
UNITED NATIONS SECRETARIAT
NEW YORK, NY 10017 USA
TEL: +1-212-963-8737
FAX: +1-212-963-2979
EAD@UN.ORG

الأمم المتحدة
إدارة الشؤون السياسية
الدبلوماسية، الوقاية، العمل



والاتصالات. وعلاوة على ذلك، تستخدم هذه الإدارة جميع وسائل الاتصال لنشر المعلومات عن الأقالييم غير المتمتعة بالحكم الذاتي وإبلاغها بها، بما في ذلك عن طريق المراكز الإعلامية التابعة للأمم المتحدة في جميع أنحاء العالم. وتتعاون الإدارة على نحو وثيق مع وحدة إنهاء الاستعمار التابعة لإدارة الشؤون السياسية من أجل تحديث وصيانة الموقع الشبكي للأمم المتحدة المتعلق بإنهاء الاستعمار باللغات الرسمية الست للأمم المتحدة (الإسبانية والإنكليزية والروسية والصينية والعربية والفرنسية).



الجمعية العامة للأمم المتحدة تحيي الذكرى السنوية الخمسين لإعلان منح الاستقلال للبلدان والشعوب المستعمرة، ١٤ كانون الأول/ديسمبر ٢٠١٠، مقر الأمم المتحدة، نيويورك ©UN Photo/Evan Schneider

تقوم إدارة شؤون الإعلام بتجميع ونشر معلومات عن عملية إنهاء الاستعمار باستخدام التكنولوجيات التقليدية والجديدة للمعلومات



المؤتمر الإقليمي للتنمية الاجتماعية في منطقة أمريكا اللاتينية والبحر الكاريبي، الذي نظمته اللجنة الاقتصادية لأمريكا اللاتينية ومنطقة البحر الكاريبي، تشرين الثاني / نوفمبر ٢٠١٥ ©Ministry of Development and Social Inclusion of Peru

قبلت اللجنة الاقتصادية لأمريكا اللاتينية ومنطقة البحر الكاريبي انضمام العديد من الأقاليم غير المتمتعة بالحكم الذاتي بصفة أعضاء منتسبين. وباعتبارها من الأعضاء المنتسبين في لجنة التعاون الإنمائي لمنطقة البحر الكاريبي، وهي الهيئة الفرعية الدائمة التابعة للجنة الاقتصادية لأمريكا اللاتينية ومنطقة البحر الكاريبي، يجوز للأقاليم غير المتمتعة بالحكم الذاتي أن تشارك في المؤتمرات العالمية للأمم المتحدة بصفة مراقب رسمي، وأن تتلقى الخدمات التقنية والاستشارية، وأن تستفيد من حلقات العمل والحلقات

لمزيد من المعلومات

[HTTP://WWW.UN.ORG/EN/SECTIONS/DEPARTMENT-PUBLIC-INFORMATION](http://www.un.org/en/sections/departments-public-information)

قسم فلسطين وإنهاء الاستعمار
وحقوق الإنسان

PALESTINE, DECOLONIZATION AND
HUMAN RIGHTS SECTION
DEPARTMENT OF PUBLIC INFORMATION
UNITED NATIONS SECRETARIAT
NEW YORK, NY 10017 USA
TEL: + 212-963-6846
PDHRS-DPI@UN.ORG



جانب من المشاركين في الاجتماع الحكومي الدولي بشأن فيروس نقص المناعة البشرية/ الإيدز لمنطقة آسيا والمحيط الهادئ، الذي نظّمته اللجنة الاقتصادية والاجتماعية لآسيا والمحيط الهادئ، بانكوك، ٢٧ كانون الثاني/يناير ٢٠١٥
©Saskia Ketz

الجديدة أعضاء منتسبين في الهيئة الخاصة المعنية بالبلدان الجزرية النامية في المحيط الهادئ^[٣]. وتجتمع الهيئة الخاصة كل سنتين وتتيح محفلاً مُركّزاً لتناول القضايا والمشاكل الخاصة التي تواجه هذه المجموعة من البلدان والأعضاء المنتسبين بروح من التعاون الإقليمي. ومن خلال مركزهم لدى اللجنة، يمكنهم أن يشاركوا بصفة مراقبين رسميين في المؤتمرات العالمية التي تنظمها الأمم المتحدة، وأن يتلقوا

٣ <http://www.unescap.org/about/member-states>

الدراسية التدريبية. وتتمتع الأقاليم التالية بمركز العضو المنتسب: أنغويلا، وبرمودا، وجزر فرجن البريطانية، وجزر كايمان، ومونتسيرات، وجزر تركس وكايكوس، وجزر فرجن التابعة للولايات المتحدة^[١].

لمزيد من المعلومات

[HTTP://WWW.CEPAL.ORG/EN](http://www.cepal.org/en)

اللجنة الاقتصادية لأمريكا اللاتينية ومنطقة البحر الكاريبي^[٢]

ECONOMIC COMMISSION FOR LATIN AMERICA
AND THE CARIBBEAN (ECLAC)
Av. DAG HAMMARSKJOLD 3477
VITACURA, SANTIAGO DE CHILE
TEL: (56-2) 2471 2000 • 2210 2000
POSTAL ADDRESS: CASILLA 179-D,
SANTIAGO DE CHILE
POSTAL CODE: 7630412

قبلت اللجنة الاقتصادية والاجتماعية لآسيا والمحيط الهادئ كلاً من ساموا الأمريكية وبولينيزيا الفرنسية وغوام وكاليدونيا

١ <http://www.cepal.org/en/estados-miembros>

٢ <http://www.cepal.org/en>



حفل افتتاح المؤتمر الدولي الثالث المعني بالدول الجزرية الصغيرة النامية في أيا، ساموا، ٢١ آب/أغسطس ٢٠١٤
©UN Photo/Evan Schneider

الأقاليم المعنية غير المتمتعة بالحكم الذاتي من خلال ولايته المتمثلة في تنسيق تنفيذ برنامج العمل من أجل التنمية المستدامة للدول الجزرية الصغيرة النامية. ويركز برنامج العمل على مجالات الالتزام السبعة الرامية إلى الحد من الفقر وتعزيز التنمية المستدامة. ويستطيع مكتب الممثل السامي القيام بتنسيق المتابعة والاضطلاع بما يلزم من أعمال الدعوة وتعبئة الموارد وتقديم الدعم للمشاورات الجماعية التي تجريها الدول الجزرية الصغيرة النامية.

الخدمات التقنية والاستشارية، وأن يستفيدوا من حلقات العمل والحلقات الدراسية التدريبية. وتوفد اللجنة أيضاً بعثات استشارية في المجالات الاقتصادية والاجتماعية إلى الأقاليم غير المتمتعة بالحكم الذاتي.

لمزيد من المعلومات

WWW.UNESCAP.ORG

اللجنة الاقتصادية والاجتماعية لآسيا والمحيط الهادئ، المكتب دون الإقليمي لمنطقة المحيط الهادئ^[٤]

ESCAP SUBREGIONAL OFFICE FOR PACIFIC
LEVEL 5, KADAVU HOUSE
414 VICTORIA PARADE
PMB, SUVA, FIJI
TEL: +679 323 7700
E-MAIL: REGISTRY.EPO@UN.ORG

يستطيع مكتب الممثل السامي المعني بأقل البلدان نمواً والبلدان النامية غير الساحلية والدول الجزرية الصغيرة النامية أن يساعد

<http://www.unescap.org/subregional-office/pacific/> ٤
contact-us

أنشئت بعثة الأمم المتحدة للاستفتاء في
الصحراء الغربية بموجب قرار مجلس الأمن
٦٩٠ (١٩٩١) المؤرخ ٢٩ نيسان/أبريل
١٩٩١ وفقاً لمقترحات التسوية التي قبلها
المغرب والجهة الشعبية لتحرير الساقية
الحمراء ووادي الذهب (جبهة البوليساريو)
في ٣٠ آب/أغسطس ١٩٨٨. وتتيح خطة
التسوية، على النحو الذي أقره مجلس الأمن،
فترة انتقالية لإعداد استفتاء يمكن شعب
الصحراء الغربية من الاختيار بين الاستقلال
والاندماج مع المغرب. وفي حين أن تنظيم
الاستفتاء لم يتسنّ حتى الآن، تم السعي
إلى الوفاء بالشروط الأخرى الواردة في ولاية
البعثة. وفي الوقت الراهن، تواصل البعثة
مشاركتها في عدد من الأنشطة في الإقليم،
ومنهما رصد وقف إطلاق النار، والحدّ من
خطر الألغام والذخائر غير المنفجرة، ودعم
تدابير بناء الثقة.



مراقب تابع لبعثة الأمم المتحدة للاستفتاء في الصحراء
الغربية، الصحراء الغربية ©UN Photo/Martine Perret

لمزيد من المعلومات

[HTTP://UNOHRLLS.ORG](http://unohrlls.org)

UNITED NATIONS OFFICE OF THE
HIGH REPRESENTATIVE

مكتب الممثل السامي للأمم المتحدة^[٥]

NEW YORK, NY 10017 USA


TEL.: + 1 212-963-9077

TEL.: + 1 212-963-9078

OHRLLS-UNHQ@UN.ORG

<http://unohrlls.org/press-releases/media-contacts/> ٥

نظام التعليم، بما في ذلك المدارس الملائمة للطفل وتعزيز نُظُم البيانات وحماية الطفل وإصلاح السياسات الاجتماعية والاقتصادية، كما يركز على الدعوة وبناء القدرات في سياق اتفاقية حقوق الطفل.



تقرير اليونيسيف عن ممارسات المدارس في أنغويلا،
©UNICEF ٢٠١٤

لمزيد من المعلومات

[HTTP://WWW.UN.ORG/EN/
PEACEKEEPING/MISSIONS/MINURSO](http://www.un.org/en/peacekeeping/missions/minurso)

مقرّ البعثة

MINURSO-HQ
LAAYOUNE P.O. Box 5846
GRAND CENTRAL STATION (GCS)
NEW YORK, NY 10163-5846, USA
SWITCHBOARD:
+ 1-212-528-986-000
+ 1-212-963-195 2/195 3/5
+ 39-0831 242 (PLUS LAST 3
DIGITS OF EXTENSION)
MINURSOINFORMATIONOFFICER@UN.ORG

منظمة الأمم المتحدة للطفولة (اليونيسيف)

يغطي مكتب اليونيسيف لمنطقة شرق البحر الكاريبي ثمانية بلدان وأربعة أقاليم غير متمتعة بالحكم الذاتي، وهي أنغويلا وجزر فرجن البريطانية ومونتسيرات وجزر تركس وكايكوس. ويركز برنامج المكتب على النمو في مرحلة الطفولة المبكرة وإصلاحات

لمزيد من المعلومات

WWW.UNICEF.ORG

مكتب منظمة الأمم المتحدة للطفولة
لمنطقة شرق البحر الكاريبي

UNITED NATIONS CHILDREN'S FUND OFFICE
FOR THE EASTERN CARIBBEAN AREA

POST OFFICE BOX 1232

UN HOUSE, MARINE GARDENS

CHRISTCHURCH, BARBADOS

TEL: + 246-467-6000

FAX: + 246-436-2812

BRIDGETOWN@UNICEF.ORG

WWW.UNICEF.ORG/BARBADOS

مكتب منظمة الأمم المتحدة للطفولة
لمنطقة المحيط الهادئ

UNITED NATIONS CHILDREN'S
FUND PACIFIC OFFICE

FIJI DEVELOPMENT BANK BUILDING,

3RD AND 5TH FLOORS, 360 VICTORIA PARADE

SUVA, FIJI

TEL: + 679-330-0439

FAX: + 679-330-1667

SUVA@UNICEF.ORG

ويغطي مكتب اليونيسيف في منطقة المحيط الهادئ ١٤ بلداً وإقليماً من جزر المحيط الهادئ، بما في ذلك توكيلاو. ويتمثل الهدف العام لبرنامج المكتب في العمل مع الشركاء من أجل تحقيق نتائج أفضل للطفل والمرأة في منطقة المحيط الهادئ، وهو ما اتضح من خلال السياسات والتشريعات المحسنة، وزيادة فرص الحصول على الخدمات الاجتماعية العالية الجودة، وتوفير بيانات أدق لأغراض التخطيط والرصد. وبالإضافة إلى ذلك، فإن البرنامج المتعدد الأقطار لمنطقة المحيط الهادئ الذي تنفذه اليونيسيف يركز على النمو في مرحلة الطفولة المبكرة والتعليم والصحة، بما في ذلك الإصابة بفيروس نقص المناعة البشرية/الإيدز، والتغذية والمياه والصرف الصحي، وحماية الطفل والدفاع عن الحقوق، والتواصل الهادف إلى تغيير السلوك، وجمع وتحليل البيانات المتعلقة بالطفل والمرأة. وتقوم اليونيسيف بتيسير مشاركة توكيلاو في الاجتماعات الإقليمية المعقودة في منطقة المحيط الهادئ بشأن المجالات البرنامجية المذكورة أعلاه.

ومن خلال مشروع المركز الإقليمي للمساعدة التقنية لمنطقة البحر الكاريبي، الذي أنشئ في عام ٢٠٠٢، قدم البرنامج الإنمائي المساعدة إلى أنغويلا في مجال الإشراف على القطاع المالي وفي وضع مبادئ توجيهية لإدارة المخاطر. كما قدم البرنامج المساعدة إلى مونتسيرات من خلال مشروع التخفيف من حدة الكوارث وبناء القدرات وتعزيز المؤسسات دعماً لبرنامج مونتسيرات لإعادة التوطين بعد انتهاء حالة الطوارئ.

وتم تركيز المساعدة التي قدمها البرنامج إلى توكيلاو على تعزيز القدرات العامة على الحكم الذاتي، بما في ذلك الدعم المالي لإصلاح الإدارة العامة، وبناء القدرات، وتعزيز الاتصالات السلكية واللاسلكية، ومعالجة تحديات الإدارة البيئية الحرجة بما يلزم من تمويل ومشاريع، مثل الإدارة المستدامة للموارد الطبيعية وتدابير التخفيف من آثار الكوارث.

ويقدم البرنامج الإنمائي أيضاً دعماً غير مرتبط بالمشاريع لعدد من المبادرات والأنشطة المضطلع بها في الأقاليم غير المتمتعة بالحكم الذاتي.



توماسي تافيا، المدير العام لشؤون الطاقة، يشرح كيفية تحويل الطاقة الشمسية إلى كهرباء في المشروع التجريبي للطاقة المتجددة الذي يدعمه برنامج الأمم المتحدة الإنمائي في فاكافو، توكيلاو ©UN/Ariane Rummery

برنامج الأمم المتحدة الإنمائي

يستطيع برنامج الأمم المتحدة الإنمائي تقديم المساعدة التقنية والمشورة بشأن السياسات في مجالات إدارة الاقتصاد الكلي، والإدارة المالية والضريبية، وإنتاج وإدارة الإحصاءات الاقتصادية، والتخفيف من آثار الكوارث، وبرامج إعادة التوطين والتعافي، وبناء القدرات في مجال الاستدامة البيئية.

برنامج الأمم المتحدة الإنمائي في جامايكا^[٨]

UNITED NATIONS DEVELOPMENT PROGRAMME IN JAMAICA
1-3 LADY MUSGROVE ROAD
KINGSTON 5, JAMAICA
TEL: + 876 978 2390 - 9
REGISTRY.JM@UNDP.ORG
HTTP://WWW.JM.UNDP.ORG

برنامج الأمم المتحدة للبيئة

في عالم يقف أمام تحدّيات وفرص بيئية لم يسبق لها مثيل، يعمل برنامج الأمم المتحدة للبيئة على توفير القيادة وتشجيع الشراكات في العناية بالبيئة عن طريق حثّ الأمم والشعوب وإعلامها وتمكينها من تحسين نوعية حياتها دون التضحية بمصلحة الأجيال المقبلة.

وتركز الاستراتيجية المتوسطة الأجل التي وضعها البرنامج للفترة ٢٠١٤ - ٢٠١٧ جهودها على سبعة مجالات مواضيعية لتمكين البرنامج من العمل بقدر أكبر من الكفاءة

http://www.jm.undp.org/content/jamaica/en/home/operations/contact_us.html

لمزيد من المعلومات

WWW.UNDP.ORG

برنامج الأمم المتحدة الإنمائي في بربادوس
ومنظمة دول شرق البحر الكاريبي^[٩]

UNITED NATIONS DEVELOPMENT PROGRAMME
IN BARBADOS AND THE OECS
UN HOUSE, MARINE GARDENS,
CHRIST CHURCH, BARBADOS
TEL: + 1 (246) 467 6000
FAX: + 1 (246) 429 2448
P.O. Box 625C, BARBADOS
REGISTRY.BB@UNDP.ORG
HTTP://WWW.BB.UNDP.ORG

برنامج الأمم المتحدة الإنمائي في جزر كوك
ونيوي وساموا وتوكيلاو^[١٠]

UNITED NATIONS DEVELOPMENT PROGRAMME
IN COOK IS. NIUE SAMOA TOKELAU
UN BUILDING
FOUR CORNERS MATAUTU UTA
APIA, SAMOA
TEL: + 685 23670
FAX: + 685 23555
REGISTRY.WS@UNDP.ORG
HTTP://WWW.WS.UNDP.ORG

http://www.bb.undp.org/content/barbados/en/home/operations/contact_us.html

http://www.ws.undp.org/content/samoa/en/home/operations/contact_us.html

واشنطن العاصمة، الولايات المتحدة الأمريكية؛
ومكتب غرب آسيا في المنامة، البحرين. ويعزز
برنامج الأمم المتحدة للبيئة حوار السياسات
الحكومية الدولية والتعاون الإقليمي؛ ويعمل
على بناء القدرات الوطنية في مجال الإدارة
البيئية والاستجابة لحالات الطوارئ؛ ويقوم
بإذكاء الوعي ويعزز تبادل المعلومات؛ و يترجم
السياسات العالمية إلى إجراءات إقليمية
وقطرية.



شاطئ جزيرة نوكونونو، وهي إحدى مناطق العالم المعرضة
لمخاطر تغير المناخ. جزيرة نوكونونو، توكيلاو ©UN/
ArianeRummery

لمزيد من المعلومات

WWW.UNEP.ORG

برنامج الأمم المتحدة للبيئة

UNITED NATIONS ENVIRONMENT PROGRAMME
UNITED NATIONS AVENUE, GIGIRI
PO Box 30552, 00100, NAIROBI, KENYA
TEL: +254 20 762 1234
UNEPINFO@UNEP.ORG

والفعالية في تحقيق أهدافه، وهي تغير
المناخ، والكوارث والنزاعات، وإدارة النظام
الإيكولوجي، والإدارة البيئية، والمواد الكيميائية
والنفائات، والكفاءة في استخدام الموارد،
وإبقاء حالة البيئة قيد الاستعراض.

ويعمل البرنامج من خلال ستة مكاتب إقليمية
هي: مكتب أفريقيا، في نيروبي، كينيا؛ ومكتب
آسيا والمحيط الهادئ، في بانكوك، تايلند؛
ومكتب أوروبا، في جنيف، سويسرا؛ ومكتب
أمريكا اللاتينية ومنطقة البحر الكاريبي، في
مدينة بنما، بنما؛ ومكتب أمريكا الشمالية، في



تقرير صندوق
الأمم المتحدة
للسكان عن حالة
السكان في العالم
لعام ٢٠١٥:
”مأوى من
العاصفة - خطة
تحول للنساء
والفتيات في عالم
مُعَرَّض للآزمات“

صندوق الأمم المتحدة للسكان

يستطيع صندوق الأمم المتحدة للسكان
(صندوق السكان) أن يساعد الأقاليم غير
المتمتعة بالحكم الذاتي على بناء قدراتها في
مجالات اللوجستيات والتنبؤ بتوافر سلع
الصحة الإنجابية وإدارتها، وكذلك في التخطيط
للتعدادات السكانية وتصميم الاستبيانات

مفوضية الأمم المتحدة السامية لشؤون اللاجئين

تتمثل ولاية مفوضية الأمم المتحدة السامية
لشؤون اللاجئين في توفير الحماية الدولية
والمساعدة لمن يفرون من بلدانهم الأصلية
بسبب الحروب أو الخوف المبرر من الاضطهاد
بسبب أصولهم العرقية أو ديانتهم أو
جنسيتهم أو آرائهم السياسية أو انتمائهم إلى
فئة اجتماعية معينة، والذين لا يستطيعون
العودة أو لا يرغبون فيها. ووفقاً لولايتها،
توفر المفوضية الحماية والمساعدة للاجئين
الصحراويين في المخيمات الواقعة قرب تندوف،
الجزائر.

لمزيد من المعلومات

WWW.UNHCR.ORG



UNHCR
مفوضية الأمم المتحدة السامية لشؤون اللاجئين

برنامج الأمم المتحدة المشترك المعني بفيروس نقص المناعة البشرية / الإيدز

يستطيع برنامج الأمم المتحدة المشترك المعني بفيروس نقص المناعة البشرية / الإيدز أن يعزز مبادرات منسقة للتصدي للإيدز تتعهد بها وتقودها جهات محلية. وتتمثل مجالات تركيز البرنامج المشترك على القيادة والدعوة، والمعلومات الاستراتيجية والدعم التقني، والتتبع والرصد والتقييم، وإشراك المجتمع المدني وتعبئة الموارد. ويجمع البرنامج المشترك بين جهود وموارد عشر منظمات تابعة لمنظومة الأمم المتحدة المعنية بالتصدي للإيدز على الصعيد العالمي.

لمزيد من المعلومات

WWW.UNAIDS.ORG



اللازمة لها. ويمكنه أيضاً تزويد تلك الأقاليم بسلع الصحة الإنجابية.

لمزيد من المعلومات

WWW.UNFPA.ORG

صندوق السكان، المكتب دون الإقليمي لمنطقة المحيط الهادئ

UNFPA PACIFIC SUBREGIONAL OFFICE
LEVEL 6
KADAVU HOUSE,
414 VICTORIA PARADE,
SUVA, FIJI ISLANDS
PACIFICSRO@UNFPA.ORG
[HTTP://COUNTRYOFFICE.UNFPA.ORG/PACIFIC/](http://COUNTRYOFFICE.UNFPA.ORG/PACIFIC/)

صندوق السكان، منطقة البحر الكاريبي^[٩]

UNFPA CARIBBEAN
52 KNUTSFORD BOULEVARD
KINGSTON 5, JAMAICA
TEL: + 876 906 8591
JAMAICA.OFFICE@UNFPA.ORG
[HTTP://CARIBBEAN.UNFPA.ORG](http://CARIBBEAN.UNFPA.ORG)

<http://caribbean.unfpa.org/public/Home/Contact> ٩



صورة التقطها أحد سواحل وكالة ناسا، في ٢٤ نيسان /أبريل ٢٠٠٣، وتظهر فيها جزر تركس وكايكوس
©UN Photo/USGS/NASA

منظمة الأمم المتحدة للتربية والعلم والثقافة (اليونسكو)

تتمتع خمسة من الأقاليم غير المتمتعة بالحكم الذاتي بمركز العضو المنتسب في منظمة الأمم المتحدة للتربية والعلم والثقافة (اليونسكو)، وهي أنغويلا وتوكيلاو وجزر فرجن البريطانية وجزر كايمان ومونتسيرات.

برنامج الأمم المتحدة المشترك المعني
بفيروس نقص المناعة البشرية / الإيدز [١٠]

مدير فريق الدعم الإقليمي لمنطقة
البحر الكاريبي

UNAIDS REGIONAL SUPPORT TEAM
CARIBBEAN DIRECTOR
TEL: + 1 868 625 4922
E-MAIL: MASSIAHE@UNAIDS.ORG

مكتب برنامج الأمم المتحدة المشترك
المعني بفيروس نقص المناعة البشرية /
الإيدز في فيجي [١١]

المنسق القطري للبرنامج

UNAIDS OFFICE IN FIJI
UNAIDS COUNTRY COORDINATOR
TEL: + 679 3 31 04 80
RWABUHEMBAT@UNAIDS.ORG

<http://www.unaids.org/en/regionscountries/countries/barbados>

<http://www.unaids.org/en/regionscountries/countries/fiji>

وفي بولينيزيا الفرنسية، ما فتئت السلطات تتعاون عن كثب مع اليونسكو على وضع ملفات ترشيح موقع “تابوتابواتيا تيبو” ووادي أوبوا وجزر الماركيز للإدراج في قائمة التراث العالمي.

لمزيد من المعلومات

WWW.UNESCO.ORG

مكتب اليونسكو في كينغستون^[١٢]
الموظف المسؤول

UNESCO OFFICE IN KINGSTON
THE TOWERS, 25 DOMINICA DRIVE, 3RD FLOOR
KINGSTON JAMAICA
KINGSTON 5
TEL: 1 (876) 630 5300
FAX: +1 (876) 630 5325
R.PARUA@UNESCO.ORG

مكتب اليونسكو في آبيا، ساموا^[١٣]

UNESCO OFFICE IN APIA
P.O. Box 615
MATAUTU-UTA
APIA, SAMOA
TEL: + 685 242 76
FAX: + 685 265 93
APIA@UNESCO.ORG

<http://www.unesco.org/new/en/kingston/12/about-this-office/contact-us/>

<http://www.unesco.org/new/en/apia/13/about-this-office/contact-us/>

وتتغتم اليونسكو كل فرصة للعمل مع هذه الأقاليم من خلال منتديات العمل وتبادل المعلومات والتعاون التي يتم إنشاؤها، أو تنظيم أنشطة بناء القدرات على الصعيد الإقليمي ودون الإقليمي والوطني.

وعلى سبيل المثال لا الحصر، عيّنت اليونسكو خبيراً استشارياً متخصصاً في مجال ذاكرة العالم لزيارة ثمانية بلدان وأقاليم في منطقة البحر الكاريبي، منها أنغويلا وجزر فرجن البريطانية (كانون الأول / ديسمبر ٢٠١٤ - كانون الثاني / يناير ٢٠١٥)، من أجل تحديد واختيار التراث الوثائقي وإعداد ترشيحات لتسجيل هذه الوثائق في الذاكرة الوطنية والإقليمية والدولية لسجلات العالم.

وبالإضافة إلى ذلك، تشارك الكلية المتوسطة في ساموا الأمريكية في مشروع إقليمي يسعى لحماية قماش تابا المصنوع في منطقة المحيط الهادئ باعتباره نقطة تركيز في فرع ساموا الأمريكية التابع لرابطة قماش تابا المصنوع في منطقة المحيط الهادئ، التي يوجد مقرها في تاهيتي، بولينيزيا الفرنسية، وذلك في إطار برنامج صون التراث الثقافي غير المادي في منطقة المحيط الهادئ.



العُبارة "ليدي ناومي" التي تربط بين ساموا وساموا الأمريكية، وهي ترسو في عرض ساحل جزيرة أتاغو، إحدى الجزر الثلاث التي تتألف منها توكيلاو ©UN Photo/Denise Cook

لمزيد من المعلومات

WWW.FAO.ORG

المكتب دون الإقليمي لمنطقة البحر
الكاريببي، بربادوس^[١٤]

الممثل دون الإقليمي لمنطقة الكاريبي

SUBREGIONAL OFFICE FOR THE CARIBBEAN, BARBADOS
SUBREGIONAL REPRESENTATIVE FOR THE CARIBBEAN
FAO-SLAC
P.O. Box 631-C
BRIDGETOWN
BB 11000 BARBADOS

<http://www.fao.org/americas/caribe/en/> ١٤

منظمة الأغذية والزراعة للأمم المتحدة (الفاو)

تدعم منظمة الأغذية والزراعة للأمم المتحدة (الفاو) سياسات وممارسات التنمية المستدامة في مجالات الزراعة والغابات ومصائد الأسماك والأمن الغذائي. ومن مجالات العمل ذات الأولوية تحقيق الأمن الغذائي وتعزيز قدرة التغذية على مواجهة آثار الكوارث وتغير المناخ. وتُيسر المكاتب الميدانية التابعة للفاو ما تقدمه المنظمة من مساعدة إلى الأقاليم غير المتمتعة بالحكم الذاتي، ومنها المكتب دون الإقليمي لمنطقة البحر الكاريبي، ومقره في بربادوس، والمكتب دون الإقليمي لجزر المحيط الهادئ، ومقره في ساموا. ومن بين الأقاليم غير المتمتعة بالحكم الذاتي، تتمتع توكيلاو بمركز العضو المنتسب في مكتب الفاو دون الإقليمي لجزر المحيط الهادئ.

الشركاء في مجال الصحة من أجل الاستجابة
للاحتياجات المحددة لبلدان ومناطق المحيط
الهادئ.

وبالإضافة إلى ذلك، فإن مكتب منظمة

الصحة العالمية الإقليمي للأمريكتين/

منظمة الصحة للبلدان الأمريكية يقوم

بالتعاون التقني مع بلدان الأمريكتين في مجال
التنمية الصحية الوطنية. وطوال أكثر من
١١٠ سنوات، قامت منظمة الصحة للبلدان
الأمريكية أيضاً بدور المنظمة المتخصصة في
ميدان الصحة في منظومة البلدان الأمريكية.

ويقوم كل من مكتب منظمة الصحة

للبلدان الأمريكية/منظمة الصحة العالمية

لبلدان منطقة شرق البحر الكاريبي،

ومقره في بربادوس، ومكتب منظمة الصحة
للبلدان الأمريكية/منظمة الصحة العالمية
في جامايكا، ومكتب منظمة الصحة للبلدان
الأمريكية/منظمة الصحة العالمية في جزر
البهاما بالتعاون عن كثب لدعم الأقاليم غير
المتمتعة بالحكم الذاتي بطريقة متماسكة

SECOND FLOOR
UN HOUSE, MARINE GARDENS
CHRIST CHURCH, BRIDGETOWN
BB 11000 BARBADOS
TEL: + 1 (246) 426 7110
FAO-SLC@FAO.ORG
HTTP://WWW.FAO.ORG/AMERICAS/EN

المكتب دون الإقليمي لجزر المحيط الهادئ،
ساموا^[١٥]

الممثل دون الإقليمي لمنطقة المحيط الهادئ

SUBREGIONAL OFFICE FOR THE PACIFIC ISLANDS, SAMOA
SUBREGIONAL REPRESENTATIVE FOR THE PACIFIC
FAO PRIVATE MAIL BAG
APIA, SAMOA
TEL: (+685) 2217
FAO-SRO-PACIFIC@FAO.ORG

منظمة الصحة العالمية

يقوم مكتب منظمة الصحة العالمية

الإقليمي لمنطقة غرب المحيط الهادئ

بتنسيق جهود تقديم المساعدة التقنية

والتعاون التي تبذلها المنظمة مع سائر

<http://www.fao.org/asiapacific/pacific-islands/en/> ١٥

شعبة الدعم التقني لمنطقة المحيط الهادئ
التابعة لمكتب منظمة الصحة العالمية
الإقليمي لغرب المحيط الهادئ
مكتب ممثل منظمة الصحة العالمية في
جنوب المحيط الهادئ

THE DIVISION OF PACIFIC TECHNICAL SUPPORT OF THE
WHO REGIONAL OFFICE FOR THE WESTERN PACIFIC
THE WHO REPRESENTATIVE OFFICE IN THE SOUTH PACIFIC
LEVEL 4, PROVIDENT PLAZA ONE
DOWNTOWN BOULEVARD, 33 ELLERY STREET
(P.O. Box 113)
SUVA, FIJI
WHO.SP@WPRO.WHO.INT
WWW.WPRO.WHO.INT/SOUTHPACIFIC

مكتب ممثل منظمة الصحة العالمية لساموا
الأمريكية وجزر كوك ونيوي وتوكيلاو
وساموا

THE WHO REPRESENTATIVE OFFICE FOR AMERICAN
SAMOA, COOK ISLANDS, NIUE, TOKELAU AND SAMOA
IOANE VILIAMU BUILDING
BEACH ROAD
(P.O. Box 77)
APIA, SAMOA
WHO.SMA@WPRO.WHO.INT



الدكتورة كاريسا إيتيان، المديرة الإقليمية لمنظمة الصحة
العالمية للبلدان الأمريكية تخاطب أعضاء الوفود المشاركة في
جلسة الإحاطة بشأن "الصحة في أهداف التنمية المستدامة
لما بعد عام ٢٠١٥" ©WHO/Violaine Martin

ومنسقة، وذلك من أجل خلق أوجه الكفاءة،
وتعزيز الفهم المشترك، واتخاذ موقف موحد في
استجاباتها للتحديات الصحية في هذه الأقاليم.
وتغطي هذه المكاتب أنغويلا وبرمودا وجزر
تركس وكايكوس وجزر فرجن البريطانية
وجزر كايمان ومونتسيرات.

لمزيد من المعلومات

[HTTP://WWW.WHO.INT/EN](http://www.who.int/en)

2ND FLOOR GROSVENOR MEDICAL CENTER
NASSAU, THE BAHAMAS
TEL: + 242-326-7299
FAX: + 242-326-7012
E-MAIL@BAH.PAHO.ORG
HTTP://WWW.PAHO.ORG/BAH

منظمة العمل الدولية

تقدم منظمة العمل الدولية المساعدة في تطبيق معايير العمل الدولية وتعزيزها. وهي تزود الأقاليم غير المتمتعة بالحكم الذاتي بالخدمات التقنية والاستشارية في المسائل المتعلقة بالعمل. وتدعو منظمة العمل الدولية تلك الأقاليم أيضاً، حيثما أمكن، إلى المشاركة في الاجتماعات دون الإقليمية والحلقات الدراسية وحلقات العمل التي ترعاها المنظمة. وفي بعض الحالات، توفد المنظمة بعثات لتقديم المشورة والمساعدة التقنية.

لمزيد من المعلومات

WWW.ILO.ORG



منظمة
العمل
الدولية

مكتب منظمة الصحة العالمية / منظمة
الصحة للبلدان الأمريكية / منظمة الصحة
العالمية لبلدان شرق منطقة البحر الكاريبي

PAHO/WHO OFFICE OF EASTERN CARIBBEAN COUNTRIES
DAYRELLS AND NAVY GARDENS
CHRIST CHURCH, BARBADOS
(P.O. Box 508, BRIDGETOWN, BARBADOS)
TEL: + 246 426 3860, + 246 426 3865
FAX: + 246 436 9779
ECCPWR@PAHO.ORG
HTTP://WWW.PAHO.ORG/ECC

ممثلة منظمة الصحة العالمية / منظمة
الصحة للبلدان الأمريكية في جامايكا
وبرمودا وجزر كايمان

PAHO/WHO REPRESENTATION FOR JAMAICA,
BERMUDA AND CAYMAN ISLANDS
8 GIBRALTAR HALL ROAD
UNIVERSITY OF THE WEST INDIES, MONA
KINGSTON 7, JAMAICA
TEL: + 876-970-0016
FAX: + 876-977-1393
EMAIL@JAM.PAHO.ORG
HTTP://WWW.PAHO.ORG/JAM

ممثلة منظمة الصحة العالمية / منظمة
الصحة للبلدان الأمريكية في جزر البهاما
وتركس وكايكوس

PAHO/WHO REPRESENTATION FOR THE
BAHAMAS AND TURKS AND CAICOS ISLANDS


مكتب منظمة العمل الدولية دون الإقليمي
لمنطقة البحر الكاريبي

ILO SUBREGIONAL OFFICE FOR THE CARIBBEAN
STANMORE HOUSE, 6 STANMORE AVENUE
P.O. Box 1201
PORT OF SPAIN, TRINIDAD AND TOBAGO
TEL: + 868 625-0524, + 868 623-7704
FAX: + 868 627-8978
ILOCARIB@ILO.ORG
HTTP://WWW.ILO.ORG/CARIBBEAN

مكتب منظمة العمل الدولية في سوا

ILO SUVA OFFICE
FNPF PLACE, 8TH FLOOR,
343-359 VICTORIA PARADE
SUVA, FIJI
TEL: + 679 331 3866
FAX: + 679 330 0248
SUVA@ILO.ORG
HTTP://WWW.ILO.ORG/SUVA

الأقاليم غير المتمتعة بالحكم الذاتي



منطقة أفريقيا

الصحراء الغربية

معلومات أساسية

عدد السكان: ٥٨٦ ٠٠٠ نسمة *

مساحة اليابسة: ٢٦٦ ٠٠٠ كلم^٢ *

الإدراج في قائمة الأقاليم غير المتمتعة بالحكم الذاتي

أدرجت الصحراء الغربية في قائمة الأمم المتحدة للأقاليم غير المتمتعة بالحكم الذاتي في عام ١٩٦٣ بعد أن أحالت إسبانيا معلومات بشأن الصحراء الإسبانية بموجب المادة ٧٣ (هـ) من ميثاق الأمم المتحدة. انظر A/5514، المرفق الثالث.

الدولة القائمة بالإدارة **

إجراءات الأمم المتحدة

تعتمد الجمعية العامة كل سنة قراراً مكرساً للصحراء الغربية. انظر قرار الجمعية العامة ٩٨/٧٠ المؤرخ ٩ كانون الأول/ديسمبر ٢٠١٥.

أحدث ورقة عمل سنوية صادرة عن الأمانة العامة للأمم المتحدة بشأن الصحراء الغربية: A/AC.109/2016/17

روابط شبكية

بعثة الأمم المتحدة للاستفتاء في الصحراء الغربية:

<http://www.un.org/en/peacekeeping/missions/minurso>

موجز بيانات الصحراء الغربية على موقع الأمم المتحدة وإنهاء الاستعمار:

<http://www.un.org/en/decolonization/nonselfgovterritories>

* جميع البيانات مستخرجة من قاعدة بيانات الأمم المتحدة (<http://data.un.org>)، وهي قاعدة بيانات تتعدها شعبة الإحصاءات التابعة لإدارة الشؤون الاقتصادية والاجتماعية، الأمم المتحدة.

** في ٢٦ شباط/فبراير ١٩٧٦، أبلغ الممثل الدائم لإسبانيا لدى الأمم المتحدة الأمين العام بأن "الحكومة الإسبانية تنهي بصورة حاسمة، ابتداءً من اليوم، وجودها في إقليم الصحراء وترى من الضروري أن تسجل ما يلي: ... (أ) أن إسبانيا تعتبر نفسها من الآن فصاعداً في حل من كل مسؤولية ذات طبيعة دولية تتعلق بإدارة الإقليم المذكور، نظراً لتوقف اشتراكها في الإدارة المؤقتة للإقليم ... (A/31/56-S/11997).

منطقة المحيط الأطلسي والبحر الكاريبي

أنغويلا

معلومات أساسية

عدد السكان: ١٥ ٧٠٠ نسمة

(تقديرات عام ٢٠١٣)

مساحة اليابسة: ٩٦ كلم^٢

المنطقة الاقتصادية الخالصة: ١٧٨ ٩٢ كلم^٢

الإدراج في قائمة الأقاليم غير المتمتعة بالحكم الذاتي

أدرجت أنغويلا في قائمة الأمم المتحدة للأقاليم غير المتمتعة بالحكم الذاتي في عام ١٩٤٦، بعد أن أحالت المملكة المتحدة لبريطانيا العظمى وأيرلندا الشمالية معلومات بشأن جزر ليوارد (التي كانت تشمل أنغويلا) بموجب المادة ٧٣ (هـ) من ميثاق الأمم المتحدة. انظر قرار الجمعية العامة ٦٦ (د - ١) المؤرخ ١٤ كانون الأول/ديسمبر ١٩٤٦.

الدولة القائمة بالإدارة

المملكة المتحدة لبريطانيا العظمى وأيرلندا الشمالية.

إجراءات الأمم المتحدة

تعتمد الجمعية العامة كل سنة قراراً يتضمن جزءاً مكرساً تحديداً لأنغويلا. انظر الجزء الثاني من قرار الجمعية العامة ١٠٢/٧٠ بء المؤرخ ٩ كانون الأول/ديسمبر ٢٠١٥.

أحدث ورقة عمل سنوية صادرة عن الأمانة العامة للأمم المتحدة بشأن أنغويلا: A/AC.109/2016/2.

روابط شبكية

حكومة أنغويلا:

<http://www.gov.ai/>

وزارة الخارجية وشؤون الكمنولث في المملكة المتحدة لبريطانيا العظمى وأيرلندا الشمالية:

<https://www.gov.uk/government/organisations/foreign-commonwealth-office>

موجز بيانات أنغويلا على موقع الأمم المتحدة
وإنهاء الاستعمار: <http://www.un.org/en/decolonization/nonselgovterritories>

الدولة القائمة بالإدارة

المملكة المتحدة لبريطانيا العظمى وأيرلندا الشمالية.

إجراءات الأمم المتحدة

تعتمد الجمعية العامة كل سنة قراراً يتضمن جزءاً مكرساً تحديداً لبرمودا. انظر الجزء الثالث من قرار الجمعية العامة ١٠٢/٧٠ بء المؤرخ ٩ كانون الأول/ديسمبر ٢٠١٥.

أحدث ورقة عمل سنوية صادرة عن الأمانة العامة للأمم المتحدة بشأن برمودا:
A/AC.109/2016/3

روابط شبكية

حكومة برمودا:

<http://www.gov.bm/>

وزارة الخارجية وشؤون الكمنولث في المملكة المتحدة لبريطانيا العظمى وأيرلندا الشمالية:

<https://www.gov.uk/government/organisations/foreign-commonwealth-office>

برمودا

معلومات أساسية

عدد السكان: ١٨٧ ٦٥ نسمة

(تقديرات عام ٢٠١٥)

مساحة اليابسة: ٥٣,٣٥ كلم^٢

المنطقة الاقتصادية الخالصة: ٣٧٠ ٤٥٠ كلم^٢

الإدراج في قائمة الأقاليم غير المتمتعة بالحكم الذاتي

أدرجت برمودا في قائمة الأمم المتحدة للأقاليم غير المتمتعة بالحكم الذاتي في عام ١٩٤٦، بعد أن أحالت المملكة المتحدة لبريطانيا العظمى وأيرلندا الشمالية معلومات عملاً بالتزاماتها بموجب المادة ٧٣ (هـ) من ميثاق الأمم المتحدة. انظر قرار الجمعية العامة ٦٦ (د - ١) المؤرخ ١٤ كانون الأول/ديسمبر ١٩٤٦.

الدولة القائمة بالإدارة

المملكة المتحدة لبريطانيا العظمى وأيرلندا الشمالية.

إجراءات الأمم المتحدة

تعتمد الجمعية العامة كل سنة قراراً يتضمن جزءاً مكرساً تحديداً لجزر فرجن البريطانية. انظر الجزء الرابع من قرار الجمعية العامة ١٠٢/٧٠ بآء المؤرخ ٩ كانون الأول/ ديسمبر ٢٠١٥.

أحدث ورقة عمل سنوية صادرة عن الأمانة العامة للأمم المتحدة بشأن جزر فرجن البريطانية: A/AC.109/2016/4.

روابط شبكية

حكومة جزر فرجن البريطانية:

<http://www.bvi.gov.vg/>

وزارة الخارجية وشؤون الكمنولث في المملكة المتحدة لبريطانيا العظمى وأيرلندا الشمالية:

<https://www.gov.uk/government/organisations/foreign-commonwealth-office>

موجز بيانات برمودا على موقع الأمم المتحدة وإنهاء الاستعمار:

<http://www.un.org/en/decolonization/nonselfgovterritories>

جزر فرجن البريطانية

معلومات أساسية

عدد السكان: ٢٨ ٢٠٠ نسمة
(تعداد عام ٢٠١٠)

مساحة اليابسة: ١٥٣ كم^٢
المنطقة الاقتصادية الخالصة: ١١٧ ٨٠ كم^٢

الإدراج في قائمة الأقاليم غير المتمتعة بالحكم الذاتي

أدرجت جزر فرجن البريطانية في قائمة الأمم المتحدة للأقاليم غير المتمتعة بالحكم الذاتي في عام ١٩٤٦، بعد أن أحالت المملكة المتحدة لبريطانيا العظمى وأيرلندا الشمالية معلومات بشأن جزر ليوارد (التي كانت تشمل جزر فرجن البريطانية) بموجب المادة ٧٣ (هـ) من ميثاق الأمم المتحدة. انظر قرار الجمعية العامة ٦٦ (د - ١) المؤرخ ١٤ كانون الأول/ ديسمبر ١٩٤٦.

موجز بيانات جزر فرجن البريطانية على موقع الأمم المتحدة وإنهاء الاستعمار:

<http://www.un.org/en/decolonization/nonselfgovterritories>

الدولة القائمة بالإدارة

المملكة المتحدة لبريطانيا العظمى وأيرلندا الشمالية.

إجراءات الأمم المتحدة

تعتمد الجمعية العامة كل سنة قراراً يتضمن جزءاً مكرساً تحديداً لجزر كايمان. انظر الجزء الخامس من قرار الجمعية العامة ١٠٢/٧٠ بء المؤرخ ٩ كانون الأول/ديسمبر ٢٠١٥. أحدث ورقة عمل سنوية صادرة عن الأمانة العامة للأمم المتحدة بشأن جزر كايمان: A/AC.109/2016/5.

روابط شبكية

حكومة جزر كايمان:

<http://www.gov.ky/portal/page/portal/cighome>

وزارة الخارجية وشؤون الكمنولث في المملكة المتحدة لبريطانيا العظمى وأيرلندا الشمالية:

<https://www.gov.uk/government/organisations/foreign-commonwealth-office>

جزر كايمان

معلومات أساسية

عدد السكان: ٥٨ ٢٣٨ نسمة
(تقديرات عام ٢٠١٤)

مساحة اليابسة: ٢٦٤ كلم^٢

المنطقة الاقتصادية الخالصة: ١٣٧ ١١٩ كلم^٢

الإدراج في قائمة الأقاليم غير المتمتعة بالحكم الذاتي

أدرجت جزر كايمان في قائمة الأمم المتحدة للأقاليم غير المتمتعة بالحكم الذاتي في عام ١٩٤٦، بعد أن أعلنت المملكة المتحدة لبريطانيا العظمى وأيرلندا الشمالية أنها تعتزم إحالة معلومات عن جامايكا (التي كانت جزر كايمان تابعة لها) بموجب المادة ٧٣ (هـ) من ميثاق الأمم المتحدة. انظر قرار الجمعية العامة ٦٦ (د - ١) المؤرخ ١٤ كانون الأول/ديسمبر ١٩٤٦.

إجراءات الأمم المتحدة

ظلت اللجنة الخاصة المعنية بإنهاء الاستعمار، وهي جهاز فرعي تابع للجمعية العامة (وتسمى أيضاً لجنة الـ ٢٤)، تنظر في مسألة جزر فوكلاند (مالفيناس) منذ عام ١٩٦٤. وعملاً بتوصية لجنة الـ ٢٤، اعتمدت الجمعية العامة القرار ٢٠٦٥ (د - ٢٠) في عام ١٩٦٥. وتعتمد لجنة الـ ٢٤ كل سنة قراراً مكرساً لجزر فوكلاند (مالفيناس). انظر تقرير لجنة الـ ٢٤ المؤرخ ٢٣ حزيران/يونيه ٢٠١٦ A/71/23، الفقرة ٢٠٦).

أحدث ورقة عمل سنوية صادرة عن الأمانة العامة للأمم المتحدة بشأن جزر فوكلاند (مالفيناس): A/AC.109/2016/6.

* ثمة نزاع قائم بين حكومتي الأرجنتين والمملكة المتحدة لبريطانيا العظمى وأيرلندا الشمالية بشأن السيادة على جزر فوكلاند (مالفيناس).

** في الجلسة ٢٥ للجنة الرابعة أثناء الدورة الأولى للجمعية العامة، المعقودة في ٦ كانون الأول/ديسمبر ١٩٤٦، أعرب وفد الأرجنتين عن تحفظ مفاده أن حكومة الأرجنتين لا تعترف بالسيادة البريطانية على جزر فوكلاند (مالفيناس). وأعرب وفد المملكة المتحدة عن تحفظ مواز مفاده أنها لا تعترف بسيادة الأرجنتين على تلك الجزر.

موجز بيانات جزر كايمان على موقع الأمم المتحدة وإنهاء الاستعمار:

<http://www.un.org/en/decolonization/nonselfgovterritories>

جزر فوكلاند (مالفيناس) *

معلومات أساسية

عدد السكان: ٢٥٠٠ نسمة

مساحة اليابسة: ١٢ ١٧٣ كم^٢

الإدراج في قائمة الأقاليم غير المتمتعة بالحكم الذاتي

أدرجت جزر فوكلاند (مالفيناس) في قائمة الأمم المتحدة للأقاليم غير المتمتعة بالحكم الذاتي في عام ١٩٤٦، بعد أن أحالت المملكة المتحدة لبريطانيا العظمى وأيرلندا الشمالية معلومات بموجب المادة ٧٣ (هـ) من ميثاق الأمم المتحدة**. انظر: قرار الجمعية العامة ٦٦ (د - ١) المؤرخ ١٤ كانون الأول/ديسمبر ١٩٤٦.

الدولة القائمة بالإدارة

المملكة المتحدة لبريطانيا العظمى وأيرلندا الشمالية.

الدولة القائمة بالإدارة

المملكة المتحدة لبريطانيا العظمى وأيرلندا الشمالية.

إجراءات الأمم المتحدة

تعتمد الجمعية العامة كل سنة قراراً يتضمن جزءاً مكرساً تحديداً لمونتسيرات. انظر الجزء السابع من قرار الجمعية العامة ١٠٢/٧٠ بء المؤرخ ٩ كانون الأول/ديسمبر ٢٠١٥.

أحدث ورقة عمل سنوية صادرة عن الأمانة العامة للأمم المتحدة بشأن مونتسيرات: A/AC.109/2016/10.

روابط شبكية

حكومة مونتسيرات:

<http://www.gov.ms/>

وزارة الخارجية وشؤون الكمنولث في المملكة المتحدة لبريطانيا العظمى وأيرلندا الشمالية:

<https://www.gov.uk/government/organisations/foreign-commonwealth-office>

موجز بيانات جزر فوكلاند (مالفيناس) على موقع الأمم المتحدة وإنهاء الاستعمار:

<http://www.un.org/en/decolonization/nonselgvtterritories>

مونتسيرات

معلومات أساسية

عدد السكان: ٥ ٠٠٠ نسمة (تقديرات عام ٢٠١٢)

مساحة اليابسة: ١٠٣ كلم^٢

المنطقة الاقتصادية الخالصة: ٧ ٥٨٢ كلم^٢

الإدراج في قائمة الأقاليم غير المتمتعة بالحكم الذاتي

أدرجت مونتسيرات في قائمة الأمم المتحدة للأقاليم غير المتمتعة بالحكم الذاتي في عام ١٩٤٦ بعد إحالة معلومات بشأن جزر ليوارد (التي كانت تشمل مونتسيرات) بموجب المادة ٧٣ (هـ) من ميثاق الأمم المتحدة. انظر قرار الجمعية العامة ٦٦ (د - ١) المؤرخ ١٤ كانون الأول/ديسمبر ١٩٤٦.

المتحدة. انظر قرار الجمعية العامة ٦٦ (د - ١)
المؤرخ ١٤ كانون الأول/ ديسمبر ١٩٤٦.

الدولة القائمة بالإدارة

المملكة المتحدة لبريطانيا العظمى وأيرلندا الشمالية.

إجراءات الأمم المتحدة

تعتمد الجمعية العامة كل سنة قراراً يتضمن
جزءاً مكرساً تحديداً لسانت هيلانة. انظر الجزء
التاسع من قرار الجمعية العامة ١٠٢/٧٠ بء
المؤرخ ٩ كانون الأول/ ديسمبر ٢٠١٥.

أحدث ورقة عمل سنوية صادرة عن الأمانة
العامة للأمم المتحدة بشأن سانت هيلانة:

A/AC.109/2016/13

روابط شبكية

حكومة سانت هيلانة:

<http://www.sainthelena.gov.sh/>

وزارة الخارجية وشؤون الكمنولث في المملكة
المتحدة لبريطانيا العظمى وأيرلندا الشمالية:

[https://www.gov.uk/government/
organisations/foreign-commonwealth-office](https://www.gov.uk/government/organisations/foreign-commonwealth-office)

موجز بيانات مونتسيرات على موقع الأمم
المتحدة وإنهاء الاستعمار:

[http://www.un.org/en/decolonization/
nonselfgovterritories](http://www.un.org/en/decolonization/nonselfgovterritories)

سانت هيلانة

معلومات أساسية

عدد السكان: ٥ ٧٦٥ نسمة (٥٨٠ ٤ نسمة في سانت
هيلانة (تقديرات أيلول/سبتمبر ٢٠١٥)؛ و٩١٧
نسمة في أسنسيون؛ و٢٦٨ في تريستان دا كونيا
(تقديرات تشرين الثاني/نوفمبر ٢٠١٥)

مساحة اليابسة: ٢١٠ كلم^٢

المنطقة الاقتصادية الخالصة: ٢٩٤ ١ ٦٤١ كلم^٢

الإدراج في قائمة الأقاليم غير المتمتعة بالحكم الذاتي

أدرجت سانت هيلانة في قائمة الأمم المتحدة
للأقاليم غير المتمتعة بالحكم الذاتي في عام
١٩٤٦، بعد أن أعلنت المملكة المتحدة لبريطانيا
العظمى وأيرلندا الشمالية أنها تعتزم إحالة
معلومات عن سانت هيلانة والإقليمين التابعين
لها بموجب المادة ٧٣ (هـ) من ميثاق الأمم

الدولة القائمة بالإدارة

المملكة المتحدة لبريطانيا العظمى وأيرلندا الشمالية.

إجراءات الأمم المتحدة

تعتمد الجمعية العامة كل سنة قراراً يتضمن جزءاً مكرساً تحديداً لجزر تركس وكايكوس. انظر الجزء العاشر من قرار الجمعية العامة ١٠٢/٧٠ بآء المؤرخ ٩ كانون الأول/ديسمبر ٢٠١٥.

أحدث ورقة عمل سنوية صادرة عن الأمانة العامة للأمم المتحدة بشأن جزر تركس وكايكوس: A/AC.109/2016/15.

روابط شبكية

حكومة جزر تركس وكايكوس:
<http://www.gov.t/>

وزارة الخارجية وشؤون الكمنولث في المملكة المتحدة لبريطانيا العظمى وأيرلندا الشمالية:

<https://www.gov.uk/government/organisations/foreign-commonwealth-office>

موجز بيانات سانت هيلانة على موقع الأمم المتحدة وإنهاء الاستعمار:

<http://www.un.org/en/decolonization/nonselfgovterritories>

جزر تركس وكايكوس

معلومات أساسية

عدد السكان: ٦٨٩ ٣٦ نسمة (تقديرات عام ٢٠١٥)
مساحة اليابسة: ٩٤٨,٢ كلم^٢
المنطقة الاقتصادية الخالصة: ١٥٤ ٠٦٨ كلم^٢

الإدراج في قائمة الأقاليم غير المتمتعة بالحكم الذاتي

أدرجت جزر تركس وكايكوس في قائمة الأمم المتحدة للأقاليم غير المتمتعة بالحكم الذاتي في عام ١٩٤٦، بعد أن أحالت المملكة المتحدة لبريطانيا العظمى وأيرلندا الشمالية معلومات بشأن جامايكا (التي كانت جزر تركس وكايكوس تابعة لها) بموجب المادة ٧٣ (هـ) من ميثاق الأمم المتحدة. انظر قرار الجمعية العامة ٦٦ (د - ١) المؤرخ ١٤ كانون الأول/ديسمبر ١٩٤٦.

إجراءات الأمم المتحدة

تعتمد الجمعية العامة كل سنة قراراً يتضمن جزءاً مكرساً تحديداً لجزر فرجن التابعة للولايات المتحدة. انظر الجزء الحادي عشر من قرار الجمعية العامة ١٠٢/٧٠ بء المؤرخ ٩ كانون الأول/ديسمبر ٢٠١٥.

أحدث ورقة عمل سنوية صادرة عن الأمانة العامة للأمم المتحدة بشأن جزر فرجن التابعة للولايات المتحدة: A/AC.109/2016/16.

روابط شبكية

حكومة جزر فرجن التابعة للولايات المتحدة:
<https://www.vi.gov/>

مكتب شؤون الجزر التابع لإدارة الداخلية في الولايات المتحدة الأمريكية: <https://www.doi.gov/oia/>

موجز بيانات جزر فرجن التابعة للولايات المتحدة على موقع الأمم المتحدة وإنهاء الاستعمار:

<http://www.un.org/en/decolonization/nonselgofvterritories>

موجز بيانات جزر تركس وكايكوس على موقع الأمم المتحدة وإنهاء الاستعمار:

<http://www.un.org/en/decolonization/nonselgofvterritories>

جزر فرجن التابعة للولايات المتحدة

معلومات أساسية

عدد السكان: ١٠٥٠٨٠ نسمة (بيانات عام ٢٠١٢)
مساحة اليابسة: ٣٥٢ كلم^٢
المنطقة الاقتصادية الخالصة: ٣٣ ٧٤٤ كلم^٢

الإدراج في قائمة الأقاليم غير المتمتعة بالحكم الذاتي

أدرجت جزر فرجن التابعة للولايات المتحدة في قائمة الأمم المتحدة للأقاليم غير المتمتعة بالحكم الذاتي في عام ١٩٤٦ بعد أن أحالت الولايات المتحدة الأمريكية معلومات بشأنها بموجب المادة ٧٣ (هـ) من ميثاق الأمم المتحدة. انظر قرار الجمعية العامة ٦٦ (د - ١) المؤرخ ١٤ كانون الأول/ديسمبر ١٩٤٦.

الدولة القائمة بالإدارة

الولايات المتحدة الأمريكية.

منطقة أوروبا

جبل طارق

معلومات أساسية

عدد السكان: ٣٣ ١٤٠ نسمة (٢٠١٥)

مساحة اليابسة: ٥,٨ كلم^٢

الإدراج في قائمة الأقاليم غير المتمتعة بالحكم الذاتي

أدرج جبل طارق في قائمة الأمم المتحدة للأقاليم غير المتمتعة بالحكم الذاتي في عام ١٩٤٦، بعد أن أحالت المملكة المتحدة لبريطانيا العظمى وأيرلندا الشمالية معلومات بموجب المادة ٧٣ (هـ) من ميثاق الأمم المتحدة. انظر قرار الجمعية العامة ٦٦ (د - ١) المؤرخ ١٤ كانون الأول/ديسمبر ١٩٤٦.

الدولة القائمة بالإدارة

المملكة المتحدة لبريطانيا العظمى وأيرلندا الشمالية

إجراءات الأمم المتحدة

تعتمد الجمعية العامة كل سنة مقررًا بشأن مسألة جبل طارق. انظر مقرر الجمعية العامة ٥٢٠/٧٠ المؤرخ ٩ كانون الأول/ديسمبر ٢٠١٥.

أحدث ورقة عمل سنوية صادرة عن الأمانة العامة للأمم المتحدة بشأن جبل طارق:
A/AC.109/2016/8

روابط شبكية

حكومة جبل طارق: <https://www.gibraltar.gov.gi/new/>

وزارة الخارجية وشؤون الكمنولث في المملكة المتحدة لبريطانيا العظمى وأيرلندا الشمالية:

<https://www.gov.uk/government/organisations/foreign-commonwealth-office>

موجز بيانات جبل طارق على موقع الأمم المتحدة وإنهاء الاستعمار:

<http://www.un.org/en/decolonization/nonselfgovterritories>

منطقة المحيط الهادئ

ساموا الأمريكية

معلومات أساسية

عدد السكان: ١٧٠ ٥٥ نسمة (تقديرات عام ٢٠١٣)

مساحة اليابسة: ٢٠٠ كلم^٢

المنطقة الاقتصادية الخالصة: ٣٩١ ٤٠٤ كلم^٢

الإدراج في قائمة الأقاليم

غير المتمتعة بالحكم الذاتي

أدرجت ساموا الأمريكية في قائمة الأمم المتحدة

للأقاليم غير المتمتعة بالحكم الذاتي في عام ١٩٤٦

بعد أن أحالت الولايات المتحدة الأمريكية معلومات

بشأنها بموجب المادة ٧٣ (هـ) من ميثاق الأمم

المتحدة. انظر قرار الجمعية العامة ٦٦ (د - ١)

المؤرخ ١٤ كانون الأول/ ديسمبر ١٩٤٦.

الدولة القائمة بالإدارة

الولايات المتحدة الأمريكية.

إجراءات الأمم المتحدة

تعتمد الجمعية العامة كل سنة قراراً يتضمن

جزءاً مكرساً تحديداً لساموا الأمريكية. انظر

الجزء الأول من قرار الجمعية العامة ١٠٢/٧٠
باء المؤرخ ٩ كانون الأول/ ديسمبر ٢٠١٥.

أحدث ورقة عمل سنوية صادرة عن الأمانة
العامة للأمم المتحدة بشأن ساموا الأمريكية:
A/AC.109/2016/1.

روابط شبكية

مكتب شؤون الجزر التابع لإدارة الداخلية في
الولايات المتحدة الأمريكية:
<https://www.doi.gov/oia/>

موجز بيانات ساموا الأمريكية على موقع الأمم
المتحدة وإنهاء الاستعمار:

[http://www.un.org/en/decolonization/
nonselfgovterritories](http://www.un.org/en/decolonization/nonselfgovterritories)

بولينيزيا الفرنسية

معلومات أساسية

عدد السكان: ٢٧١ ٨٠٠ نسمة (٢٠١٤)

مساحة اليابسة: ٣ ٦٠٠ كلم^٢

المنطقة الاقتصادية الخالصة: ٢٤٢ ٧٦٧ ٤ كلم^٢

أحدث ورقة عمل سنوية صادرة عن الأمانة العامة للأمم المتحدة بشأن بولينيزيا الفرنسية: A/AC.109/2016/7.

روابط شبكية

حكومة بولينيزيا الفرنسية: <http://www.presidentie.pf/>

وزارة أقاليم ما وراء البحار التابعة لفرنسا: <http://www.outre-mer.gouv.fr/>

موجز بيانات بولينيزيا الفرنسية على موقع الأمم المتحدة وإنهاء الاستعمار:

<http://www.un.org/en/decolonization/nonselfgovterritories/>

الإدراج في قائمة الأقاليم غير المتمتعة بالحكم الذاتي

أدرجت بولينيزيا الفرنسية في قائمة الأمم المتحدة للأقاليم غير المتمتعة بالحكم الذاتي من عام ١٩٤٦ إلى عام ١٩٤٧، بعد أن أحالت فرنسا معلومات بشأن المستوطنات الفرنسية في أوقيانوسيا بموجب المادة ٧٣ (هـ) من ميثاق الأمم المتحدة. وفي عام ٢٠١٣، أعادت الجمعية العامة إدراج بولينيزيا الفرنسية في القائمة، إذ أقرت أن ”بولينيزيا الفرنسية لا تزال إقليمًا غير متمتع بالحكم الذاتي في إطار المعنى الوارد في الميثاق“. انظر قرار الجمعية العامة ٦٦ (د - ١) المؤرخ ١٤ كانون الأول/ديسمبر ١٩٤٦، و٢٦٥/٦٧ المؤرخ ١٧ أيار/مايو ٢٠١٣.

الدولة القائمة بالإدارة

فرنسا.

إجراءات الأمم المتحدة

تعتمد الجمعية العامة كل سنة قراراً مكرساً لبولينيزيا الفرنسية. انظر قرار الجمعية العامة ١٠٠/٧٠ المؤرخ ٩ كانون الأول/ديسمبر ٢٠١٥.

غوام

معلومات أساسية

عدد السكان: ١٥٩ ٣٥٨ نسمة (تعداد عام ٢٠١٠)
مساحة اليابسة: ٥٤٠ كلم^٢
المنطقة الاقتصادية الخالصة: ٢١٤ ٠٥٩ كلم^٢

الإدراج في قائمة الأقاليم غير المتمتعة بالحكم الذاتي

أدرجت غوام في قائمة الأمم المتحدة للأقاليم غير المتمتعة بالحكم الذاتي في عام ١٩٤٦ بعد أن أحالت الولايات المتحدة الأمريكية معلومات بشأنها بموجب المادة ٧٣ (هـ) من ميثاق الأمم المتحدة. انظر قرار الجمعية العامة ٦٦ (د - ١) المؤرخ ١٤ كانون الأول/ديسمبر ١٩٤٦.

الدولة القائمة بالإدارة

الولايات المتحدة الأمريكية.

إجراءات الأمم المتحدة

تعتمد الجمعية العامة كل سنة قراراً يتضمن جزءاً مكرساً تحديداً لغوام. انظر الجزء السادس من قرار الجمعية العامة ١٠٢/٧٠ بـ المؤرخ ٩ كانون الأول/ديسمبر ٢٠١٥.

أحدث ورقة عمل سنوية صادرة عن الأمانة العامة للأمم المتحدة بشأن غوام:

A/AC.109/2016/9.

روابط شبكية

<http://www.guam.gov/>: حكومة غوام

مكتب شؤون الجزر التابع لإدارة الداخلية في الولايات المتحدة الأمريكية: <https://www.doi.gov/oia/>

موجز بيانات غوام على موقع الأمم المتحدة وإنهاء الاستعمار: <http://www.un.org/en/decolonization/nonselfgovterritories>

كاليدونيا الجديدة

معلومات أساسية

عدد السكان: ٢٦٨ ٧٦٧ نسمة
(تعداد عام ٢٠١٤)

مساحة اليابسة: ١٨ ٥٧٥ كلم^٢

المنطقة الاقتصادية الخالصة: ١ ٤٢٢ ٥٤٣ كلم^٢

الإدراج في قائمة الأقاليم

غير المتمتعة بالحكم الذاتي

أدرجت كاليدونيا الجديدة في قائمة الأمم المتحدة للأقاليم غير المتمتعة بالحكم الذاتي من عام

روابط شبكية

حكومة جزر كاليدونيا الجديدة: <http://www.gouv.nc/portal/page/portal/gouv/>

وزارة أقاليم ما وراء البحار التابعة لفرنسا:

<http://www.outre-mer.gouv.fr/>

موجز بيانات كاليدونيا الجديدة على موقع

الأمم المتحدة وإنهاء الاستعمار:

<http://www.un.org/en/decolonization/nonselfgovterritories>

١٩٤٦ إلى عام ١٩٤٧، بعد أن أحالت فرنسا معلومات بشأن كاليدونيا الجديدة والأقاليم التابعة لها بموجب المادة ٧٣ (هـ) من ميثاق الأمم المتحدة. وفي عام ١٩٨٦، أعادت الجمعية العامة إدراج كاليدونيا الجديدة في القائمة، إذ رأت أن "كاليدونيا الجديدة إقليم غير متمتع بالحكم الذاتي في إطار المعنى الوارد في الميثاق". انظر قرار الجمعية العامة ٦٦ (د - ١) المؤرخ ١٤ كانون الأول/ديسمبر ١٩٤٦، و٤١/٤١ المؤرخ ٢ كانون الأول/ديسمبر ١٩٨٦.

بيتكرن

معلومات أساسية

عدد السكان: ٣٩ نسمة (٢٠١٥)

مساحة اليابسة: ٣٥,٥ كلم^٢

[جزيرة بيتكرن: ٤,٣٥ كلم^٢]

المنطقة الاقتصادية الخالصة: ٨٠٠ ٠٠٠ كلم^٢

الإدراج في قائمة الأقاليم

غير المتمتعة بالحكم الذاتي

أدرجت بيتكرن في قائمة الأمم المتحدة للأقاليم

غير المتمتعة بالحكم الذاتي في عام ١٩٤٦، بعد

الدولة القائمة بالإدارة

فرنسا.

إجراءات الأمم المتحدة

تعتمد الجمعية العامة كل سنة قراراً مكرساً لكاليدونيا الجديدة. انظر قرار الجمعية العامة ٩٩/٧٠ المؤرخ ٩ كانون الأول/ديسمبر ٢٠١٥.

أحدث ورقة عمل سنوية صادرة عن الأمانة العامة للأمم المتحدة بشأن كاليدونيا الجديدة: A/AC.109/2016/11.

روابط شبكية

حكومة بيتكرن: <http://www.government.pn/>

وزارة الخارجية وشؤون الكمنولث في المملكة المتحدة لبريطانيا العظمى وأيرلندا الشمالية:

<https://www.gov.uk/government/organisations/foreign-commonwealth-office>

موجز بيانات بيتكرن على موقع الأمم المتحدة وإنهاء الاستعمار:

<http://www.un.org/en/decolonization/nonselfgovterritories>

توكيلاو

معلومات أساسية

عدد السكان: ١٤١١ نسمة
(تعداد تشرين الأول/أكتوبر ٢٠١١)

مساحة اليابسة: ١٢,٢ كلم^٢

المنطقة الاقتصادية الخالصة: ٣١٨ ٩٩٠ كلم^٢

أن أعلنت المملكة المتحدة لبريطانيا العظمى وأيرلندا الشمالية أنها تعتزم إحالة معلومات بشأن الأقاليم التابعة للمفوضية السامية لغرب المحيط الهادئ (التي كانت تشمل جزر بيتكرن) بموجب المادة ٧٣ (هـ) من ميثاق الأمم المتحدة. انظر قرار الجمعية العامة ٦٦ (د - ١) المؤرخ ١٤ كانون الأول/ديسمبر ١٩٤٦.

الدولة القائمة بالإدارة

المملكة المتحدة لبريطانيا العظمى وأيرلندا الشمالية.

إجراءات الأمم المتحدة

تعتمد الجمعية العامة كل سنة قراراً يتضمن جزءاً مكرساً تحديداً لبيتكرن. انظر الجزء الثامن من قرار الجمعية العامة ١٠٢/٧٠ بء المؤرخ ٩ كانون الأول/ديسمبر ٢٠١٥.

أحدث ورقة عمل سنوية صادرة عن الأمانة العامة للأمم المتحدة بشأن بيتكرن:

A/AC.109/2016/12

أحدث ورقة عمل سنوية صادرة عن الأمانة العامة للأمم المتحدة بشأن توكيلاو:

A/AC.109/2016/14

روابط شبكية

حكومة توكيلاو: <http://www.tokelau.org.nz/>

وزارة الشؤون الخارجية والتجارة في

نيوزيلندا: <https://www.mfat.govt.nz/>

موجز بيانات توكيلاو على موقع الأمم المتحدة وإنهاء الاستعمار:

<http://www.un.org/en/decolonization/nonselgofvterritories>

الإدراج في قائمة الأقاليم غير المتمتعة بالحكم الذاتي

أدرجت توكيلاو في قائمة الأمم المتحدة للأقاليم غير المتمتعة بالحكم الذاتي في عام ١٩٤٦، بعد أن أعلنت نيوزيلندا أنها تعترف بحالة معلومات عن جزر توكيلاو بموجب المادة ٧٣ (هـ) من ميثاق الأمم المتحدة. انظر قرار الجمعية العامة ٦٦ (د - ١) المؤرخ ١٤ كانون الأول / ديسمبر ١٩٤٦.

الدولة القائمة بالإدارة نيوزيلندا.

إجراءات الأمم المتحدة

تعتمد الجمعية العامة كل سنة قراراً يتضمن جزءاً مكرساً تحديداً لتوكيلاو. انظر قرار الجمعية العامة ١٠١/٧٠ المؤرخ ٩ كانون الأول / ديسمبر ٢٠١٥.