

# CONGRESO DE LA REPUBLICA

## LEY N° 28621

**EL PRESIDENTE DE LA REPUBLICA  
POR CUANTO:**

El Congreso de la República  
ha dado la Ley siguiente:

**EL CONGRESO DE LA REPUBLICA;**

Ha dado la Ley siguiente:

### **LEY DE LÍNEAS DE BASE DEL DOMINIO MARÍTIMO DEL PERÚ**

#### **Artículo 1°.- Objeto de la Ley**

La presente Ley establece, en cumplimiento del artículo 54° de la Constitución Política del Perú y de conformidad con el Derecho Internacional, las líneas de base a partir de las cuales se mide la anchura del dominio marítimo del Estado hasta la distancia de doscientas millas marinas, en las que el Estado peruano ejerce soberanía y jurisdicción.

#### **Artículo 2°.- Determinación de las líneas de base**

Las líneas de base están determinadas por las coordenadas geográficas que constan en el anexo 1, que se inician en el Norte en las coordenadas astronómicas Lat. 03°23'33.96"S, Long. 80°19'16.31"W (WGS84 Lat. 03°23'31.10" S, Long. 80°18'49.29"W), y finalizan en el Sur en las coordenadas WGS84 Lat. 18°21'08"S, Long. 70°22'39"W, incluidas en las seis cartas del anexo 2 de la presente Ley.

#### **Artículo 3°.- Consideración como aguas interiores**

De conformidad con el Derecho Internacional, las aguas comprendidas dentro de las líneas de base establecidas en el artículo 1° de la presente Ley, forman parte de las aguas interiores del Estado.

#### **Artículo 4°.- Límite exterior**

De conformidad con la Constitución Política del Estado el límite exterior del dominio marítimo del Perú es trazado de modo que cada punto del citado límite exterior se encuentre a doscientas millas marinas del punto más próximo de las líneas de base en aplicación de los criterios de delimitación establecidos por el Derecho Internacional.

#### **Artículo 5°.- Levantamiento de la cartografía del límite exterior**

El Poder Ejecutivo queda encargado de levantar la cartografía correspondiente al límite exterior del dominio marítimo de conformidad con lo dispuesto en el artículo 4° de la presente Ley.

#### **Artículo 6°.- Anexos 1 y 2 Integran la Ley**

Los anexos 1 y 2 son parte integrante de la presente Ley.

### **Artículo 7°.- Vigencia**

La presente Ley entra en vigencia al día siguiente de su publicación en el Diario Oficial El Peruano, quedando derogada, o sin efecto, o modificada, según corresponda, cualquier disposición legal anterior contraria a las normas contenidas en la presente Ley.

Comuníquese al señor Presidente de la República para su promulgación.

En Lima, a los tres días del mes de noviembre de dos mil cinco.

MARCIAL AYAIPOMA ALVARADO  
Presidente del Congreso de la República

FAUSTO ALVARADO DODERO  
Primer Vicepresidente del Congreso de la República

AL SEÑOR PRESIDENTE CONSTITUCIONAL DE LA REPÚBLICA

POR TANTO:

Mando se publique y cumpla.

Dado en la Casa de Gobierno, en Lima, a los tres días del mes de noviembre del año dos mil cinco.

ALEJANDRO TOLEDO  
Presidente Constitucional de la República

PEDRO PABLO KUCZYNSKI GODARD  
Presidente del Consejo de Ministros

### **ANEXO 1**

**Lista de las coordenadas de los puntos contribuyentes del sistema de líneas de base del litoral peruano, en el sistema WGS84, propuesta por la Comisión Técnica de Líneas de Base**

N°	LUGAR	LATITUD SUR	LONGITUD OESTE	CARACTERÍSTICAS DEL PUNTO	N° CARTA RUTA
1	Punto de frontera en la Boca de Capones	03° 23' 31.10" S	80° 18' 49.29" W	Terminus norte Punto de LB normal	PC-LB 01
2	Punta Cherres	03° 29' 10.6" S	80° 26' 54.8" W	Punto de LB normal	PC-LB 01
3	Punta Malpelo	03° 30' 13.6" S	80° 30' 20.7" W	Punto de LB normal	PC-LB 01
4	Playa Hermosa	03° 33' 48.1" S	80° 32' 00.0" W	Punto de LB normal	PC-LB 01
5	Caleta La Cruz	03° 38' 07.7" S	80° 36' 14.2" W	Punto de LB normal	PC-LB 01

6	Playa Santa Rosa	03° 39' 58.5" S	80° 39' 26.1" W	Punto de LB normal	PC-LB 01
7	Playa Los Pinos	03° 40' 42.9" S	80° 40' 57.1" W	Punto de LB normal	PC-LB 01
8	Playa Bocapán	03° 42' 24.6" S	80° 44' 00.2" W	Punto de LB normal	PC-LB 01
9	Punta Cardo Grande	03° 43' 03.8" S	80° 45' 16.2" W	Punto de LB normal	PC-LB 01
10	Puntas Picos	03° 44' 57.1" S	80° 47' 18.1" W	Punto de LB normal	PC-LB 01
11	Quebrada Sandías	03° 46' 29.2" S	80° 48' 06.2" W	Punto de LB normal	PC-LB 01
12	Playa Palo Santo	03° 48' 13.0" S	80° 48' 56.4" W	Punto de LB normal	PC-LB 01
13	Quebrada Lavejal	03° 50' 13.6" S	80° 49' 46.2" W	Punto de LB normal	PC-LB 01
14	Punta Mero	03° 54' 22.2" S	80° 52' 55.5" W	Punto de LB normal	PC-LB 01
15	Quebrada Curo	03° 55' 41.4" S	80° 54' 48.2" W	Punto de LB normal	PC-LB 01
16	Muelle Cancas	03° 56' 38.3" S	80° 56' 25.2" W	Punto de LB normal	PC-LB 01
17	Punta Sal Chico	03° 57' 31.2" S	80° 57' 51.1" W	Punto de LB normal	PC-LB 01
18	Punta Sal	03° 59' 03.4" S	80° 59' 12.4" W	Punto de LB normal	PC-LB 01
19	Playa El Bravo	04° 00' 18.1" S	80° 59' 45.0" W	Punto de LB normal	PC-LB 01
20	Punta Mancora	04° 06' 38.1" S	81° 04' 29.5" W	Punto de LB normal	PC-LB 01
21	Punta Peña Mala	04° 07' 44.9" S	81° 06' 04.9" W	Punto de LB normal	PC-LB 01
22	Punta Los Organos	04° 10' 42.4" S	81° 08' 45.7" W	Punto de LB normal	PC-LB 01
23	Muelle Las Animas	04° 13' 29.9" S	81° 12' 11.2" W	Punto de LB normal	PC-LB 01
24	Punta Cabo Blanco	04° 15' 00.6" S	81° 14' 21.2" W	Punto de LB normal	PC-LB 01
25	Punta Peña Negra	04° 16' 39.0" S	81° 15' 17.5" W	Punto de LB normal contribuyente 200 mn.	PC-LB 01
26	Punta Restín	04° 18' 31.6" S	81° 15' 39.9" W	Punto de LB normal	PC-LB 01
27	Punta Lobos	04° 27' 33.3" S	81° 18' 03.4" W	Punto de LB normal contribuyente 200 mn.	PC-LB 01
28	Punta Yapato	04° 28' 48.7" S	81° 18' 18.8" W	Punto de LB normal contribuyente 200 mn.	PC-LB 01
29	Punta Pariñas	04° 40' 07.0" S	81° 19' 42.1" W	Punto de LB normal contribuyente 200 mn.	PC-LB 01
30	Punta Balcones	04° 41' 00.0" S	81° 19' 43.4" W	Punto de giro inicial <b>Sistema LB recta 1</b> contribuyente 200 mn.	PC-LB 01
31	Isla Foca, extremo norte	05° 12' 14.4" S	81° 12' 48.5" W	Punto de giro Sistema LB recta 1 contribuyente 200 mn.	PC-LB 01, 02

32	Punta Falsa	05° 53' 22.4" S	81° 09' 06.4" W	<b>Punto de giro final Sistema LB recta 1</b>	PC-LB 02
33	Roca frente a punta Nac	05° 56' 57.2" S	81° 09' 10.1" W	Punto de LB normal contribuyente 200 mn.	PC-LB 02
34	Punta Tur	05° 58' 43.0" S	81° 09' 03.6" W	Punto de LB normal contribuyente 200 mn.	PC-LB 02
35	Playa al sur de punta Tur 1	06° 00' 38.2" S	81° 08' 25.2" W	Punto de LB normal	PC-LB 02
36	Playa al sur de punta Tur 2	06° 01' 20.1" S	81° 07' 58.0" W	Punto de LB normal	PC-LB 02
37	Punta La Negra	06° 03' 14.0" S	81° 06' 56.1" W	Punto de LB normal	PC-LB 02
38	Punta La Negra, extremo sur	06° 03' 41.7" S	81° 06' 44.8" W	Punto de giro inicial <b>Sistema LB recta 2</b> contribuyente 200 mn.	PC-LB 02
39	Islote León (integrante de la isla Lobos de Tierra)	06° 26' 07.5" S	80° 52' 55.7" W	Punto de giro <b>Sistema LB recta 2</b>	PC-LB 02
40	Isla Santo Domingo (integrante de las islas Lobos de Afuera)	06° 55' 27.1" S	80° 44' 28.8" W	Punto de giro Sistema LB recta 2 <b>contribuyente 200 mn.</b>	PC-LB 02
41	Islas Lobos de Afuera	06° 56' 51.2" S	80° 43' 47.2" W	Punto de giro Sistema LB recta 2 contribuyente 200 mn.	PC-LB 02
42	Isla Chichal de Afuera (integrante de las islas Lobos de Afuera)	06° 57' 29.7" S	80° 42' 59.6" W	Punto de giro <b>Sistema LB recta 2</b> <b>contribuyente 200 mn.</b>	PC-LB 02
43	Punta Eten	06° 56' 57.9" S	79° 51' 58.4" W	Punto de giro final Sistema LB recta 2	PC-LB 02
44	Punta Eten, extremo sur	06° 57' 20.4" S	79° 51' 26.3" W	Punto de LB normal	PC-LB 02
45	Playa de Lobos 1	06° 58' 51.7" S	79° 49' 29.6" W	Punto de LB normal	PC-LB 02
46	Playa de Lobos 2	07° 00' 29.9" S	79° 47' 36.6" W	Punto de LB normal	PC-LB 02
47	Playa de Lobos 3	07° 02' 10.8" S	79° 45' 48.3" W	Punto de LB normal	PC-LB 02
48	Punta Calanloche	07° 04' 04.4" S	79° 44' 10.6" W	Punto de LB normal	PC-LB 02
49	Punta Cherrepe	07° 10' 34.7" S	79° 41' 34.2" W	Punto de LB normal	PC-LB 02
50	Playa al sur del Río Seco 1	07° 12' 13.0" S	79° 40' 00.6" W	Punto de LB normal	PC-LB 02
51	Playa al sur del Río Seco 2	07° 13' 27.7" S	79° 38' 45.8" W	Punto de LB normal	PC-LB 02
52	Al sur de Boca del Río	07° 20' 36.0" S	79° 35' 25.3" W	Punto de LB normal	PC-LB 02
53	Al oeste de El Cerro	07° 21' 04.4" S	79° 35' 21.8" W	Punto de LB normal	PC-LB 02

54	Punta Pacasmayo	07° 24' 53.9" S	79° 35' 20.5" W	Punto de LB normal	PC-LB 02
55	Playa El Gráfico 1	07° 25' 11.8" S	79° 35' 21.3" W	Punto de LB normal	PC-LB 02
56	Playa El Gráfico 2	07° 26' 04.2" S	79° 35' 04.5" W	Punto de LB normal	PC-LB 02
57	Playa El Milagro	07° 27' 47.8" S	79° 34' 34.2" W	Punto de LB normal	PC-LB 02
58	Punta Puémape	07° 31' 24.8" S	79° 32' 23.9" W	Punto de LB normal	PC-LB 02
59	Playa Puémape	07° 33' 14.8" S	79° 30' 45.3" W	Punto de LB normal	PC-LB 02
60	Punta Urricape	07° 34' 42.9" S	79° 29' 45.0" W	Punto de LB normal	PC-LB 02
61	Punta Malabrigo	07° 42' 40.7" S	79° 28' 07.5" W	Punto de LB normal	PC-LB 02
62	Islas Macabí	07° 48' 54.4" S	79° 30' 02.2" W	Punto de LB normal contribuyente 200 mn.	PC-LB 02
63	Playa La Ahogada	07° 52' 57.6" S	79° 20' 33.6" W	Punto de LB normal	PC-LB 02
64	Punta Prieta	07° 55' 31.6" S	79° 18' 27.6" W	Punto de LB normal	PC-LB 02
65	Playa La Bocana	07° 57' 07.8" S	79° 16' 26.2" W	Punto de LB normal	PC-LB 02
66	El Charco	07° 58' 33.9" S	79° 14' 25.2" W	Punto de LB normal	PC-LB 02
67	Playa El Charco	08° 00' 08.8" S	79° 12' 21.4" W	Punto de LB normal	PC-LB 02
68	Playa Los Tres Palos	08° 01' 38.8" S	79° 10' 19.5" W	Punto de LB normal	PC-LB 02
69	Playa Huanchaquito 1	08° 05' 47.5" S	79° 07' 01.3" W	Punto de LB normal	PC-LB 02
70	Playa Huanchaquito 2	08° 07' 32.9" S	79° 04' 50.7" W	Punto de LB normal	PC-LB 02
71	Playa Buenos Aires	08° 09' 19.3" S	79° 02' 41.1" W	Punto de LB normal	PC-LB 02
72	Molo retenedor sur del Puerto Salaverry	08° 14' 03'.6" S	78° 59' 30.8" W	<b><u>Punto de giro Inicial</u></b> <b><u>Sistema LB recta 3</u></b>	PC-LB 02, 03
73	Rocas Leones	08° 31' 26.1" S	78° 58' 32.6" W	Punto de giro Sistema LB recta 3	PC-LB 03
74	Isla Guañape Sur punto 1	08° 33' 57.7" S	78° 58' 12.3" W	Punto de giro Sistema LB recta 3 contribuyente 200 mn.	PC-LB 03
75	Isla Guañape Sur punto 2	08° 34' 01.4" S	78° 58' 11.3" W	Punto de giro Sistema LB recta 3	PC-LB 03
76	Islas Chao	08° 45' 37.1" S	78° 47' 45.3" W	Punto de giro Sistema LB recta 3	PC-LB 03
77	Islote Corcovado	08° 56' 27.9" S	78° 41' 51.1" W	Punto de giro Sistema LB recta 3	PC-LB 03

78	Islotes Mesías	09° 02' 36.4" S	78° 41' 17.1" W	Punto de giro Sistema LB recta 3 contribuyente 200 mn.	PC-LB 03
79	Isla Ferrol del Medio	09° 09' 03.5" S	78° 37' 17.1" W	Punto de giro Sistema LB recta 3 contribuyente 200 mn.	PC-LB 03
80	Punta Gorda	09° 10' 36.1" S	78° 36' 35.8" W	Punto de giro Sistema LB recta 3 contribuyente 200 mn.	PC-LB 03
81	Isla Redonda	09° 14' 28.5" S	78° 33' 38.4" W	Punto de giro Sistema LB recta 3	PC-LB 03
82	Isla Los Chimús	09° 20' 57.9" S	78° 28' 18.9" W	Punto de giro Sistema LB recta 3	PC-LB 03
83	Islote Roca Negra	09° 26' 15.0" S	78° 25' 44.5" W	Punto de giro Sistema LB recta 3	PC-LB 03
84	Punta Salitre	09° 30' 09.3" S	78° 23' 46.7" W	Punto de giro final Sistema LB recta 3	PC-LB 03
85	Punta El Frío	09° 31' 53.4" S	78° 23' 35.0" W	Punto de LB normal	PC-LB 03
86	Islotes El Mongoncillo	09° 36' 12.9" S	78° 22' 29.4" W	Punto de LB normal	PC-LB 03
87	Punta Huaro	09° 37' 39.8" S	78° 22' 09.3" W	<b><u>Punto de LB normal</u></b> contribuyente 200 mn.	PC-LB 03
88	Islotes frente a punta La Gramita	09° 43' 30.7" S	78° 18' 02.6" W	Punto de LB normal	PC-LB 03
89	Islotes Cornejo	09° 52' 13.5" S	78° 15' 20.6" W	Punto de LB normal	PC-LB 03
90	Punta Culebras	09° 57' 04.4" S	78° 14' 04.1" W	Punto de LB normal	PC-LB 03
91	Punta Tuquillo	10° 01' 06.9" S	78° 11' 51.0" W	Punto de LB normal	PC-LB 03
92	Punta Cabeza de Lagarto	10° 06' 34.0" S	78° 11' 08.4" W	<b><u>Punto de LB normal</u></b> contribuyente 200 mn.	PC-LB 03
93	Punta Los Callejones	10° 08' 44.6" S	78° 09' 52.7" W	Punto de LB normal	PC-LB 03
94	Punta Tres Viudas	10° 09' 49.6" S	78° 08' 53.7" W	Punto de LB normal	PC-LB 03
95	Punta Las Mesas	10° 10' 01.0" S	78° 08' 34.3" W	Punto de LB normal	PC-LB 03
96	Punta Las Zorras	10° 16' 29.8" S	78° 05' 15.1" W	Punto de LB normal	PC-LB 03
97	Punta al suroeste del Cerro Los Médanos	10° 20' 42.8" S	78° 03' 20.4" W	Punto de LB normal	PC-LB 03
98	Punta Tiro Alto	10° 24' 33.2" S	78° 00' 53.4" W	Punto de LB normal	PC-LB 03
99	Punta Colorado Grande	10° 29' 31.6" S	77° 57' 59.4" W	Punto de LB normal	PC-LB 03
100	Punta Bernejo	10° 34' 05.1" S	77° 54' 34.3" W	Punto de LB normal	PC-LB 03
101	Islote Litera	10° 37' 02.0" S	77° 53' 31.2" W	Punto de LB normal	PC-LB 03

102	Punta Paramonguilla	10° 38' 53.7" S	77° 51' 41.4" W	Punto de LB normal	PC-LB 03
103	Playa Totoral 1	10° 39' 50.7" S	77° 50' 53.2" W	Punto de LB normal	PC-LB 03
104	Playa Totoral 2	10° 40' 07.6" S	77° 50' 37.9" W	Punto de LB normal	PC-LB 03
105	Punta Guamayo	10° 43' 30.4" S	77° 48' 19.4" W	Punto de LB normal	PC-LB 03
106	Roca frente a punta El Aspero	10° 49' 17.2" S	77° 45' 05.2" W	Punto de LB normal	PC-LB 03
107	Punta Viños Grande	10° 53' 09.6" S	77° 42' 13.0" W	Punto de giro inicial Sistema LB recta 4	PC-LB 03, 04
108	Islote Don Martín	11° 01' 09.9" S	77° 40' 27.3" W	Punto de giro Sistema LB recta 4	PC-LB 03, 04
109	Islote Pelado	11° 26' 34.6" S	77° 50' 43.8" W	Punto de giro Sistema LB recta 4 contribuyente 200 mn.	PC-LB 04
110	Isla Hormigas de Afuera, norte	11° 57' 26.1" S	77° 44' 01.0" W	Punto de giro Sistema LB recta 4 contribuyente 200 mn.	PC-LB 04
111	Isla Hormigas de Afuera, sur	11° 57' 29.5" S	77° 43' 57.7" W	Punto de giro Sistema LB recta 4 contribuyente 200 mn.	PC-LB 04
112	Islotes Palominos	12° 08' 06.4" S	77° 14' 06.6" W	Punto de giro Sistema LB recta 4	PC-LB 04
113	Farallones El Corcovado	12° 19' 24.4" S	76° 53' 25.7" W	Punto de giro Sistema LB recta 4	PC-LB 04
114	Punta Chilca	12° 30' 32.6" S	76° 48' 14.3" W	Punto de giro final Sistema LB recta 4	PC-LB 04
115	Punta Ñave	12° 31' 14.1" S	76° 47' 04.1" W	Punto de LB normal	PC-LB 04
116	Islote Cerro Blanco	12° 35' 34.7" S	76° 42' 32.0" W	Punto de LB normal	PC-LB 04
117	Roca frente a punta El Quemado	12° 39' 49.7" S	76° 40' 22.8" W	Punto de LB normal	PC-LB 04
118	Roca al sur de islote Las Animas	12° 42' 06.3" S	76° 39' 23.9" W	Punto de LB normal	PC-LB 04
119	Isla Asia, norte	12° 47' 31.6" S	76° 37' 41.0" W	Punto de LB normal	PC-LB 04
120	Isla Asia, sur	12° 47' 47.3" S	76° 37' 32.5" W	Punto de LB normal	PC-LB 04
121	Roca frente a punta Lobería	12° 57' 14.0" S	76° 31' 15.6" W	Punto de LB normal	PC-LB 04
122	Islote Lobos	12° 59' 16.9" S	76° 30' 24.4" W	Punto de LB normal	PC-LB 04
123	Punta Centinela	13° 01' 48.9" S	76° 29' 25.4" W	Punto de LB normal	PC-LB 04
124	Playa Hermosa 1	13° 03' 29.4" S	76° 27' 56.8" W	Punto de LB normal	PC-LB 04
125	Playa Hermosa 2	13° 04' 41.4" S	76° 26' 49.2" W	Punto de LB normal	PC-LB 04
126	Playa Hermosa 3	13° 05' 25.8" S	76° 26' 11.3" W	Punto de LB normal	PC-LB 04

127	Playa Hermosa 4	13° 06' 57.3" S	76° 24' 48.8" W	Punto de LB normal	PC-LB 04
128	Punta Iguana	13° 08' 47.2" S	76° 23' 27.7" W	Punto de LB normal	PC-LB 04
129	Playa Mulata 1	13° 11' 30.9" S	76° 21' 19.6" W	Punto de LB normal	PC-LB 04
130	Playa Mulata 2	13° 13' 11.4" S	76° 19' 53.4" W	Punto de LB normal	PC-LB 04
131	Playa Melchorita 1	13° 14' 40.6" S	76° 18' 37.3" W	Punto de LB normal	PC-LB 04
132	Playa Melchorita 2	13° 15' 41.0" S	76° 17' 43.6" W	Punto de LB normal	PC-LB 04
133	Playa del Zorro	13° 17' 12.2" S	76° 16' 27.0" W	Punto de LB normal	PC-LB 04
134	Playa Jaguay	13° 19' 27.3" S	76° 14' 45.0" W	Punto de giro inicial Sistema LB recta 5	PC-LB 04
135	Isla Chincha del Norte	13° 37' 24.9" S	76° 24' 04.7" W	Punto de giro Sistema LB recta 5	PC-LB 04
136	Islote Goleta	13° 39' 38.0" S	76° 24' 54.7" W	Punto de giro Sistema LB recta 5	PC-LB 04
137	Islote Dos Hermanas	13° 50' 29.5" S	76° 28' 06.6" W	Punto de giro Sistema LB recta 5 contribuyente 200 mn.	PC-LB 04
138	Punta Quebraleña en Isla San Gallan	13° 51' 05.8" S	76° 28' 02.1" W	Punto de giro Sistema LB recta 5	PC-LB 04
139	Punta Sacasemita	14° 09' 46.0" S	76° 17' 37.2" W	Punto de giro Sistema LB recta 5	PC-LB 04
140	Roca al sur de punta Carretas	14° 12' 20.4" S	76° 16' 26.7" W	Punto de giro Sistema LB recta 5 contribuyente 200 mn.	PC-LB 04
141	Isla Independencia	14° 17' 02.4" S	76° 12' 32.2" W	Punto de giro Sistema LB recta 5 contribuyente 200 mn.	PC-LB 04
142	Roca al oeste de morro Quemado	14° 20' 55.8" S	76° 08' 15.7" W	Punto de giro final Sistema LB recta 5	PC-LB 04
143	Roca frente a punta Caimán	14° 25' 39.9" S	76° 02' 42.4" W	Punto de LB normal	PC-LB 04
144	Punta Azúa	14° 31' 32.6" S	75° 58' 31.8" W	Punto de LB normal	PC-LB 04
145	Punta Doña María Francisca	14° 39' 35.0" S	75° 55' 00.2" W	<b>Punto de LB normal</b> contribuyente 200 mn.	PC-LB 04
146	Islotes Infiernillos	14° 39' 36.0" S	75° 55' 32.8" W	Punto de LB normal	PC-LB 04
147	Punta Lomitas	14° 43' 01.5" S	75° 51' 25.5" W	<b>Punto de LB normal</b> contribuyente 200 mn.	PC-LB 04, 05
148	Playa Lomitas 1	14° 43' 50.7" S	75° 49' 27.2" W	Punto de LB normal	PC-LB 05
149	Playa Lomitas 2	14° 44' 21.4" S	75° 48' 15.8" W	Punto de LB normal	PC-LB 05
150	Punta Olleros	14° 47' 01.4" S	75° 44' 23.2" W	Punto de LB normal	PC-LB 05



151	Roca frente a La Rinconada	14° 49' 11.7" S	75° 41' 08.8" W	Punto de LB normal	PC-LB 05
152	Playa La Rinconada 1	14° 50' 40.2" S	75° 37' 33.0" W	Punto de LB normal	PC-LB 05
153	Playa La Rinconada 2	14° 51' 14.9" S	75° 36' 21.4" W	Punto de LB normal	PC-LB 05
154	Roca frente a Cabo Nazca	14° 58' 05.2" S	75° 30' 17.1" W	Punto de LB normal	PC-LB 05
155	Punta Cerro San Fernando	15° 04' 05.5" S	75° 24' 35.5" W	Punto de LB normal	PC-LB 05
156	Punta Santa Ana	15° 08' 57.0" S	75° 22' 26.0" W	Punto de LB normal	PC-LB 05
157	Punta San Fernando	15° 09' 30.3" S	75° 20' 57.2" W	Punto de cierre de bahía	PC-LB 05
158	Punta San Nicolás	15° 14' 56.4" S	75° 15' 48.2" W	Punto de cierre de bahía	PC-LB 05
159	Punta La Salina	15° 17' 38.4" S	75° 12' 56.5" W	Punto de cierre de bahía	PC-LB 05
160	Punta San Juan	15° 22' 04.3" S	75° 11' 36.6" W	Punto de cierre de bahía contribuyente 200 mn.	PC-LB 05
161	Punta Chiquerío	15° 24' 28.8" S	75° 08' 30.9" W	Punto de LB normal contribuyente 200 mn.	PC-LB 05
162	Punta Penotes	15° 26' 35.3" S	75° 04' 20.7" W	Punto de LB normal	PC-LB 05
163	Punta Cachucho	15° 29' 33.4" S	74° 58' 25.2" W	Punto de LB normal	PC-LB 05
164	Punta Lomas	15° 34' 25.6" S	74° 51' 19.0" W	Punto de LB normal contribuyente 200 mn.	PC-LB 05
165	Playa Brava de Lomas 1	15° 35' 40.4" S	74° 46' 01.1" W	Punto de LB normal	PC-LB 05
166	Playa Brava de Lomas 2	15° 36' 10.0" S	74° 45' 01.8" W	Punto de LB normal	PC-LB 05
167	Punta Chaviña	15° 38' 35.6" S	74° 41' 12.3" W	Punto de LB normal	PC-LB 05
168	Playa Yauca 1	15° 39' 37.8" S	74° 38' 47.1" W	Punto de LB normal	PC-LB 05
169	Playa Yauca 2	15° 40' 20.9" S	74° 36' 34.6" W	Punto de LB normal	PC-LB 05
170	Playa Yauca 3	15° 41' 17.3" S	74° 34' 12.1" W	Punto de LB normal	PC-LB 05
171	Norte de quebrada Agua Salada	15° 47' 36.1" S	74° 26' 24.8" W	Punto de LB normal	PC-LB 05
172	Sur de quebrada Agua Salada	15° 48' 40.7" S	74° 25' 22.0" W	Punto de LB normal	PC-LB 05
173	Punta Chala	15° 49' 49.7" S	74° 23' 44.9" W	Punto de LB normal contribuyente 200 mn.	PC-LB 05
174	Punta Quiguay	15° 50' 08.8" S	74° 22' 32.3" W	Punto de LB normal	PC-LB 05
175	Norte de la quebrada Huambo	15° 50' 38.5" S	74° 21' 01.4" W	Punto de LB normal	PC-LB 05
176	Suroeste de la quebrada de La Vaca	15° 50' 57.4" S	74° 19' 39.7" W	Punto de LB normal	PC-LB 05
177	Punta Cerro El Faro	15° 52' 40.3" S	74° 14' 28.2" W	Punto de LB normal	PC-LB 05
178	Quebrada Tarrillo	15° 53' 16.8" S	74° 12' 42.1" W	Punto de LB normal	PC-LB 05
179	Playa Millo	15° 54' 43.6" S	74° 08' 31.8" W	Punto de LB normal	PC-LB 05

180	Playa Pedregoza	15° 55' 20.4" S	74° 07' 23.1" W	Punto de LB normal	PC-LB 05
181	Punta Pascana Brava	16° 00' 57.5" S	74° 02' 00.6" W	Punto de LB normal	PC-LB 05
182	Punta Guanera	16° 02' 04.7" S	74° 01' 09.3" W	Punto de LB normal	PC-LB 05
183	Punta Gato	16° 04' 30.6" S	73° 57' 13.0" W	Punto de LB normal	PC-LB 05
184	Punta Lobos	16° 06' 23.0" S	73° 54' 10.0" W	Punto de LB normal	PC-LB 05
185	Playa Los Troncos	16° 08' 13.5" S	73° 52' 09.4" W	Punto de LB normal contribuyente 200 mn.	PC-LB 05
186	Punta Piedra Blanca	16° 09' 37.4" S	73° 49' 43.2" W	Punto de LB normal	PC-LB 05
187	Playa Bandurrias	16° 10' 07.0" S	73° 48' 05.2" W	Punto de LB normal	PC-LB 05
188	Punta Atico	16° 14' 43.4" S	73° 42' 03.7" W	Punto de LB normal contribuyente 200 mn.	PC-LB 05
189	Punta del Morrillo	16° 14' 58.3" S	73° 34' 06.4" W	Punto de LB normal	PC-LB 05
190	Punta Oscuyo	16° 17' 06.0" S	73° 28' 55.0" W	Punto de LB normal	PC-LB 05
191	Punta Los Angelitos	16° 18' 29.4" S	73° 23' 30.3" W	Punto de LB normal	PC-LB 05
192	Punta Pescadores	16° 24' 20.3" S	73° 17' 31.9" W	Punto LB Normal contribuyente 200 mn.	PC-LB 05
193	Punta El Arco	16° 25' 05.9" S	73° 14' 05.9" W	Punto de LB normal	PC-LB 05
194	Callejón de Chinchipaico	16° 26' 57.5" S	73° 07' 54.6" W	Punto de LB normal	PC-LB 05
195	Punta Leandas	16° 29' 49.1" S	73° 03' 08.2" W	Punto de LB normal	PC-LB 05, 06
196	Punta El Aragón	16° 29' 56.6" S	73° 02' 52.3" W	Punto LB normal contribuyente 200 mn.	PC-LB 06
197	Punta Pochoca	16° 30' 36.4" S	73° 00' 44.7" W	Punto de LB normal	PC-LB 06
198	Punta Loro	16° 30' 56.1" S	72° 59' 05.5" W	Punto de LB normal	PC-LB 06
199	Punta Santa Elena	16° 31' 02.3" S	72° 58' 13.0" W	Punto de LB normal	PC-LB 06
200	Playa Jahuay 1	16° 33' 30.8" S	72° 51' 32.0" W	Punto de LB normal	PC-LB 06
201	Playa Jahuay 2	16° 34' 31.9" S	72° 50' 11.3" W	Punto de LB normal	PC-LB 06
202	Playa de Pucchún 1	16° 35' 56.4" S	72° 48' 35.9" W	Punto de LB normal	PC-LB 06
203	Playa de Pucchún 2	16° 37' 00.1" S	72° 47' 16.6" W	Punto de LB normal	PC-LB 06

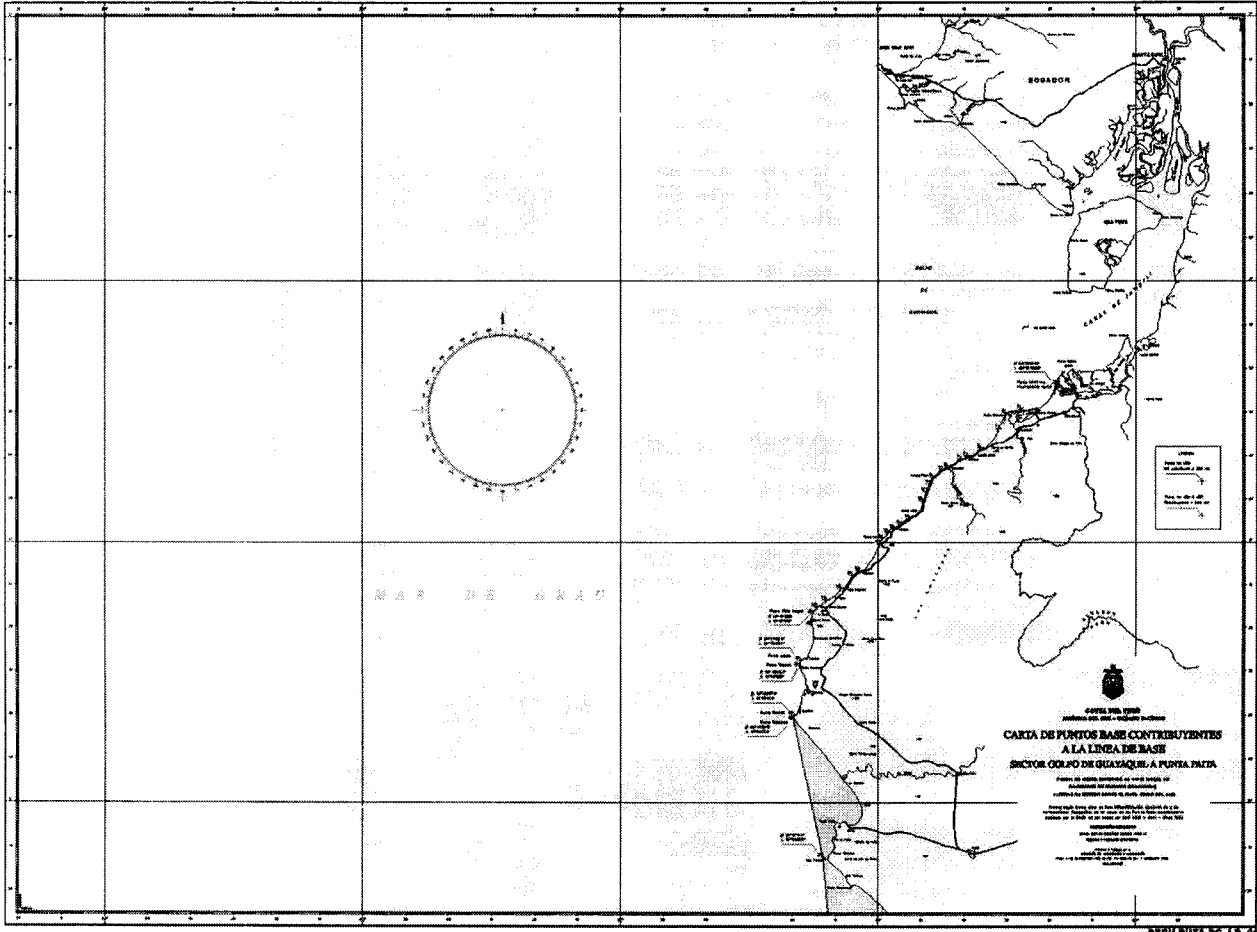
204	Playa de Pucchún 3	16° 37' 40.8" S	72° 46' 18.4" W	Punto LB normal contribuyente 200 mn.	PC-LB 06
205	Sureste de la desembocadura del Río Camaná	16° 38' 08.1" S	72° 45' 27.5" W	Punto de LB normal	PC-LB 06
206	Noroeste de La Laguna	16° 38' 31.2" S	72° 44' 24.9" W	Punto de LB normal	PC-LB 06
207	La Laguna	16° 38' 53.1" S	72° 43' 24.4" W	Punto de LB normal	PC-LB 06
208	Playa El Chorro	16° 39' 14.9" S	72° 41' 44.3" W	Punto de LB normal	PC-LB 06
209	Playa La Punta	16° 39' 29.2" S	72° 40' 05.8" W	Punto de LB normal	PC-LB 06
210	Playa Los Cerrillos	16° 39' 37.8" S	72° 38' 34.8" W	Punto de LB normal	PC-LB 06
211	Playa Las Cuevas 1	16° 39' 46.8" S	72° 37' 27.8" W	Punto de LB normal	PC-LB 06
212	Playa Las Cuevas 2	16° 39' 58.6" S	72° 36' 13.9" W	Punto de LB normal	PC-LB 06
213	Punta Pano	16° 40' 24.5" S	72° 34' 21.0" W	Punto de LB normal	PC-LB 06
214	Playa Quilca 1	16° 40' 51.6" S	72° 32' 11.0" W	Punto de LB normal	PC-LB 06
215	Playa Quilca 2	16° 41' 19.1" S	72° 30' 25.5" W	Punto de LB normal	PC-LB 06
216	Punta Huagín	16° 45' 09.0" S	72° 23' 55.0" W	Punto de LB normal	PC-LB 06
217	Punta Hornillos	16° 52' 31.4" S	72° 17' 23.0" W	Punto de LB normal	PC-LB 06
218	Punta Quebrada Honda	16° 55' 35.6" S	72° 11' 54.3" W	Punto de LB normal	PC-LB 06
219	Punta La Condenada	16° 56' 10.2" S	72° 11' 09.3" W	Punto de LB normal	PC-LB 06
220	Punta Islay	17° 00' 56.8" S	72° 06' 44.2" W	Punto LB normal contribuyente 200 mn.	PC-LB 06
221	Playa Las Rocas 1	17° 02' 52.6" S	71° 59' 02.1" W	Punto de LB normal	PC-LB 06
222	Playa Las Rocas 2	17° 03' 28.6" S	71° 57' 58.5" W	Punto de LB normal	PC-LB 06
223	Playa La Punta 2	17° 07' 22.4" S	71° 53' 42.1" W	Punto de LB normal	PC-LB 06
224	Playa La Punta 3	17° 08' 17.0" S	71° 52' 51.1" W	Punto de LB normal	PC-LB 06
225	Playa La Punta 4	17° 09' 33.2" S	71° 51' 27.9" W	Punto de LB normal	PC-LB 06
226	Playa La Punta 5	17° 10' 17.4" S	71° 50' 23.2" W	Punto de LB normal	PC-LB 06
227	Playa La Punta 6	17° 10' 58.3" S	71° 49' 02.4" W	Punto de LB normal	PC-LB 06
228	Playa La Punta 7	17° 11' 15.8" S	71° 48' 16.8" W	Punto de LB normal	PC-LB 06

229	Playa La Punta 8	17° 11' 31.3" S	71° 47' 23.6" W	Punto de LB normal	PC-LB 06
230	Playa La Punta 9	17° 11' 39.9" S	71° 46' 44.6" W	Punto de LB normal	PC-LB 06
231	Playa La Punta 10	17° 11' 57.2" S	71° 45' 10.6" W	Punto de LB normal	PC-LB 06
232	Playa La Punta 11	17° 12' 19.3" S	71° 43' 04.7" W	Punto de LB normal	PC-LB 06
233	Playa La Punta 12	17° 12' 54.0" S	71° 40' 53.1" W	Punto de LB normal	PC-LB 06
234	Playa La Punta 13	17° 13' 36.7" S	71° 38' 51.2" W	Punto de LB normal	PC-LB 06
235	Playa La Punta 14	17° 14' 06.9" S	71° 37' 32.0" W	Punto de LB normal	PC-LB 06
236	Punta Corio	17° 14' 56.1" S	71° 35' 42.6" W	Punto de LB normal	PC-LB 06
237	Punta Playuelas	17° 15' 39.0" S	71° 33' 51.4" W	Punto de LB normal	PC-LB 06
238	Punta Yerba Buena	17° 19' 21.7" S	71° 28' 33.4" W	Punto de LB normal	PC-LB 06
239	Punta La Apacheta	17° 22' 05.9" S	71° 25' 54.9" W	Punto de LB normal	PC-LB 06
240	Playa Lastaya 1	17° 26' 35.7" S	71° 22' 56.4" W	Punto de LB normal	PC-LB 06
241	Playa Lastaya 2	17° 26' 58.1" S	71° 22' 52.7" W	Punto de LB normal	PC-LB 06
242	Punta Sopladera	17° 31' 10.5" S	71° 22' 09.5" W	Punto de LB normal	PC-LB 06
243	Playa Las Enfermeras	17° 32' 47.9" S	71° 21' 59.3" W	Punto de LB normal	PC-LB 06
244	Punta Coles	17° 42' 28.2" S	71° 22' 56.8" W	Punto de LB normal contribuyente 200 mn.	PC-LB 06
245	Playa del Palo 1	17° 42' 11.5" S	71° 19' 47.9" W	Punto de LB normal	PC-LB 06
246	Playa del Palo 2	17° 43' 40.3" S	71° 17' 03.1" W	Punto de LB normal	PC-LB 06
247	Playa del Palo 3	17° 45' 07.7" S	71° 14' 17.3" W	Punto de LB normal	PC-LB 06
248	Muelle Enersur	17° 47' 13.4" S	71° 11' 57.3" W	Punto de LB normal	PC-LB 06
249	Punta Chambali	17° 48' 37.1" S	71° 10' 09.0" W	Punto de LB normal	PC-LB 06
250	Punta Chorrillos	17° 48' 57.5" S	71° 09' 49.4" W	Punto de LB normal	PC-LB 06
251	Punta Picata	17° 52' 06.0" S	71° 05' 53.5" W	Punto de LB normal	PC-LB 06
252	Punta Camajuata	18° 00' 36.7" S	70° 53' 16.3" W	Punto de LB normal	PC-LB 06
253	Punta Gallinazos	18° 01' 59.4" S	70° 50' 38.5" W	Punto de LB normal	PC-LB 06
254	Punta Mesa	18° 02' 56.9" S	70° 48' 47.2" W	Punto de LB normal	PC-LB 06
255	Punta Gentilar	18° 05' 32.4" S	70° 45' 17.0" W	Punto de LB normal	PC-LB 06

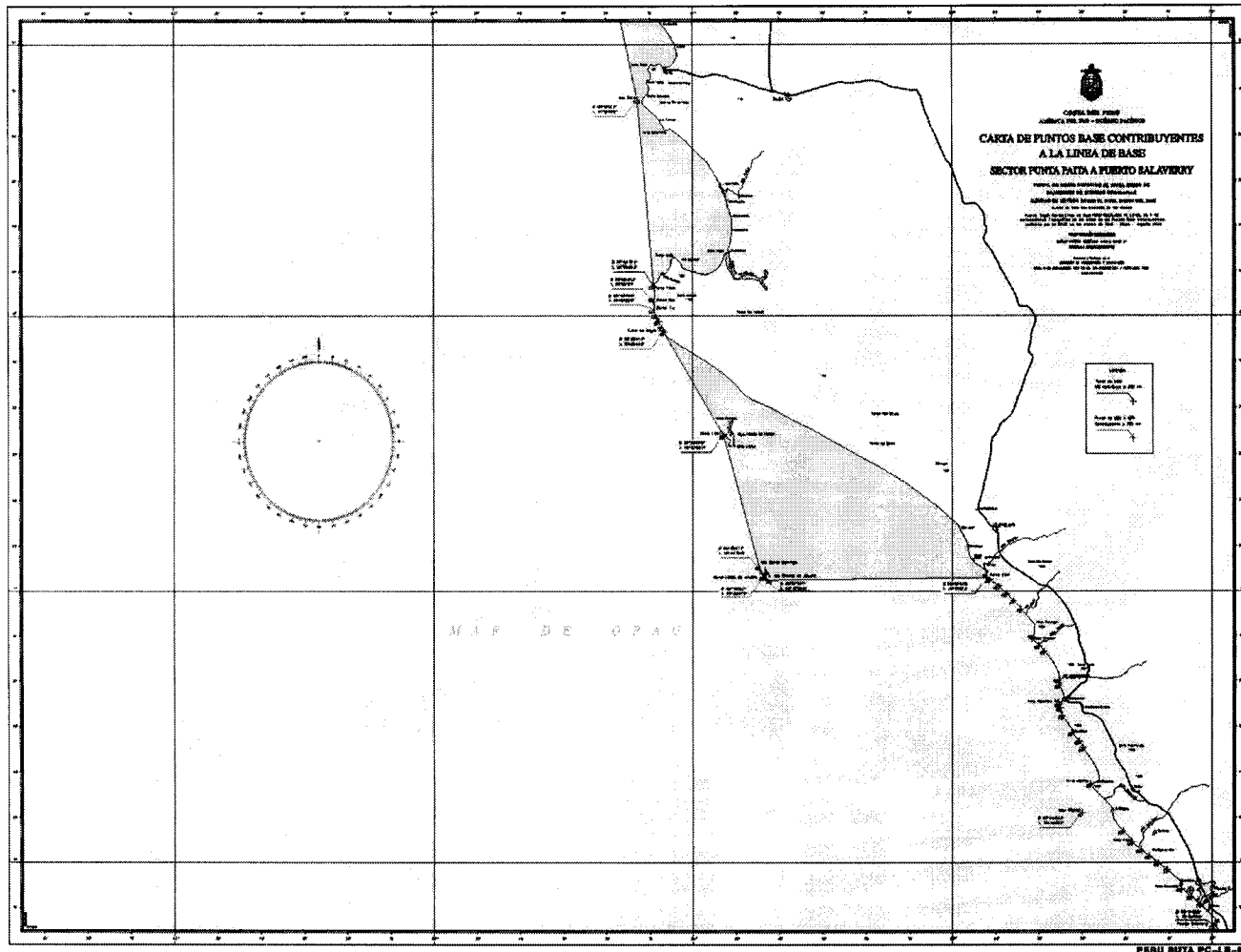
256	Vila Vila	18° 07' 06.4" S	70° 43' 45.5" W	Punto de LB normal	PC-LB 06
257	Playa Los Hornos	18° 08' 16.7" S	70° 42' 30.1" W	Punto de LB normal	PC-LB 06
258	El Planchón	18° 09' 04.2" S	70° 41' 36.6" W	Punto de LB normal	PC-LB 06
259	Boca del Río	18° 09' 49.4" S	70° 40' 33.8" W	Punto de LB normal	PC-LB 06
260	Playa Llostay	18° 10' 49.7" S	70° 38' 46.3" W	Punto de LB normal	PC-LB 06
261	Playa La Morena	18° 12' 14.1" S	70° 35' 57.5" W	Punto de LB normal	PC-LB 06
262	Playa La Yarada 1	18° 13' 47.2" S	70° 33' 15.0" W	Punto de LB normal	PC-LB 06
263	Playa La Yarada 2	18° 15' 24.4" S	70° 30' 35.0" W	Punto de LB normal	PC-LB 06
264	Playa Los Palos 1	18° 17' 06.5" S	70° 27' 58.6" W	Punto de LB normal	PC-LB 06
265	Playa Los Palos 2	18° 18' 53.7" S	70° 25' 26.7" W	Punto de LB normal	PC-LB 06
266	Punto en la costa Límite internacional terrestre Perú – Chile	18° 21' 08" S	70° 22' 39" W	Terminus Sur (Punto Concordia) Punto de LB normal	PC-LB 06

Anexo 2

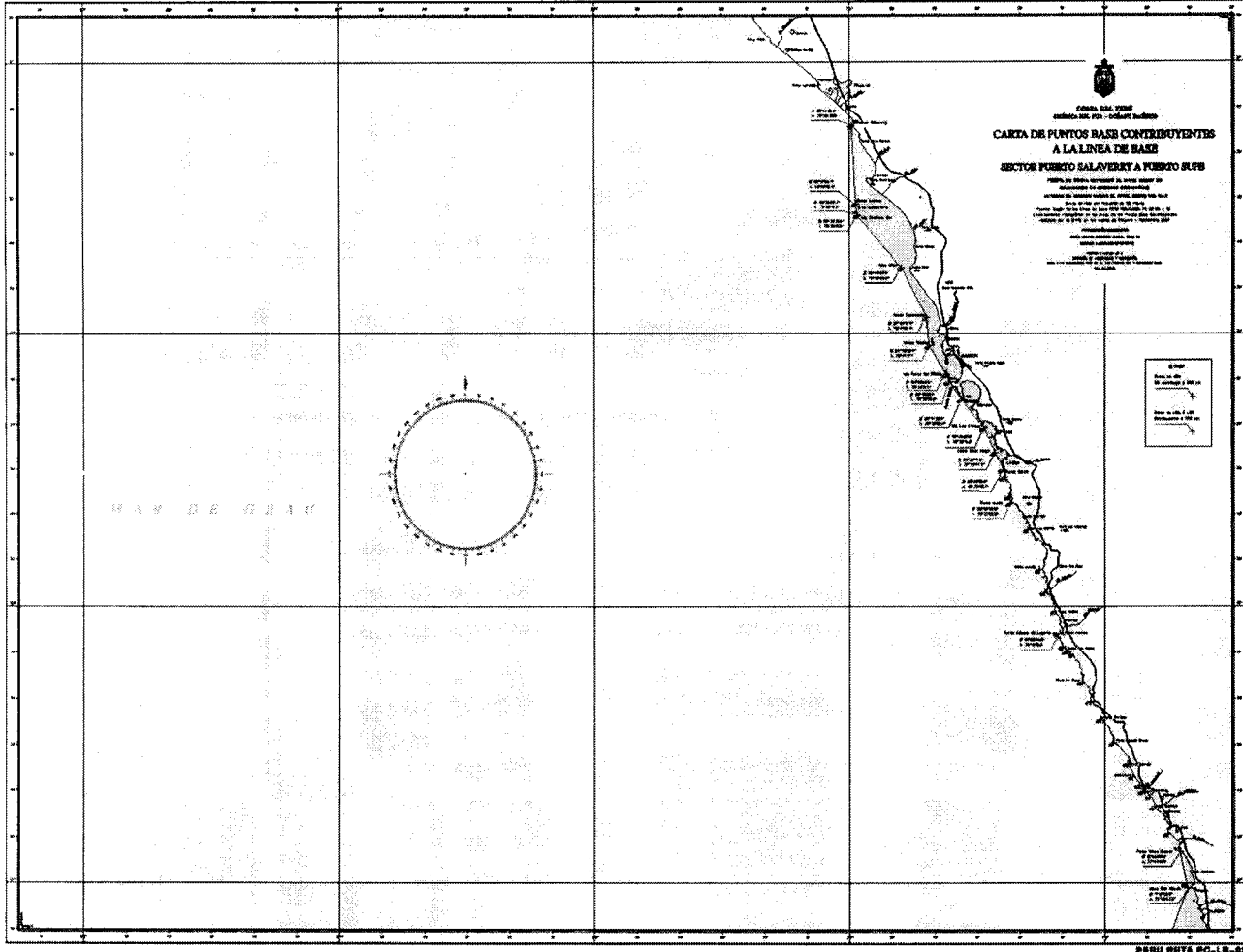
Croquis de la carta sector Golfo de Guayaquil a Punta Paita,  
PERU RUTA PC-LB-01



Croquis de la carta sector Punta Paita a Puerto Salaverry,  
PERU RUTA PC-LB-02

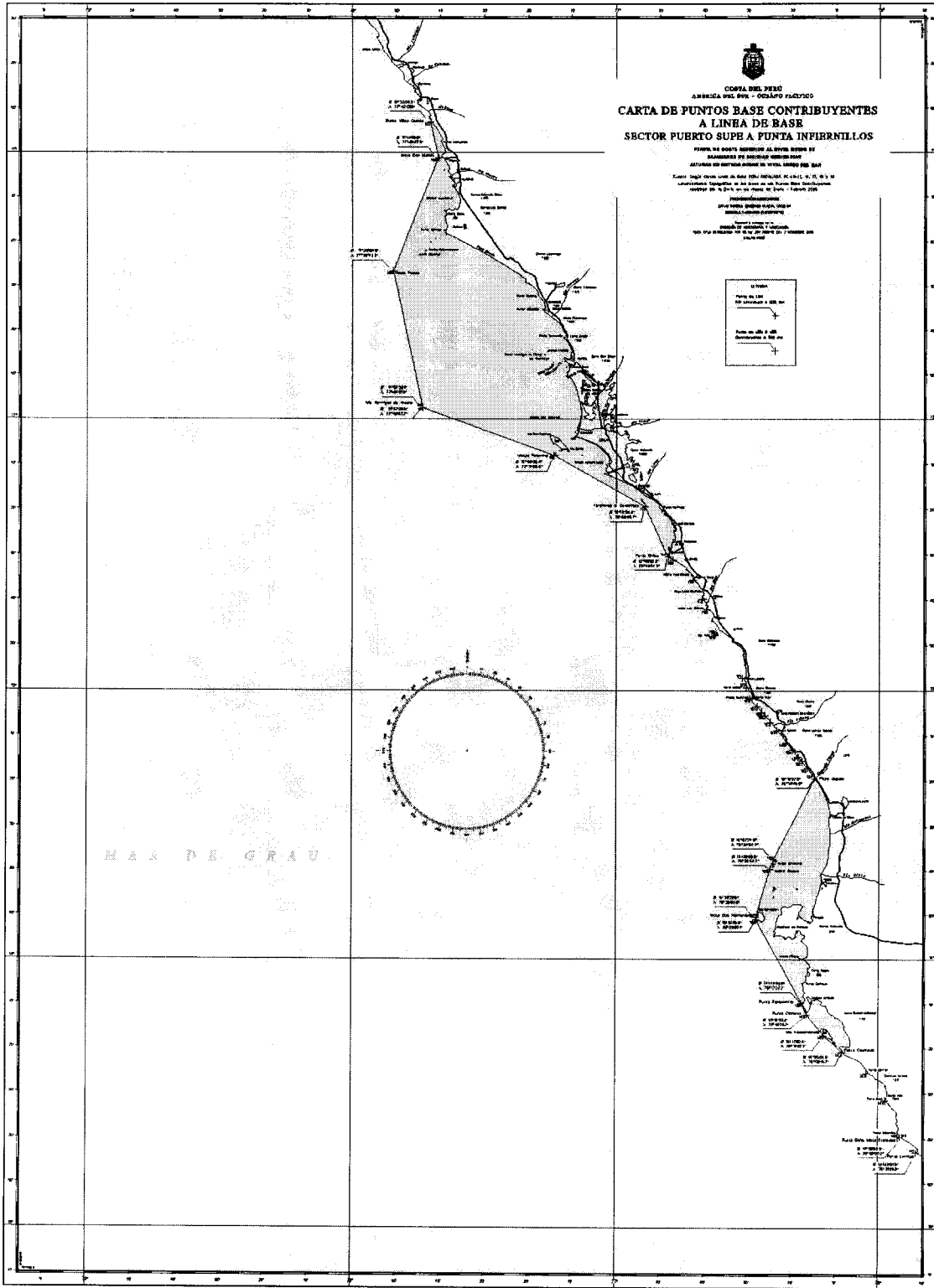


**Croquis de la carta sector Puerto Salaverry a Puerto Supe,  
PERU RUTA PC-LB-03**

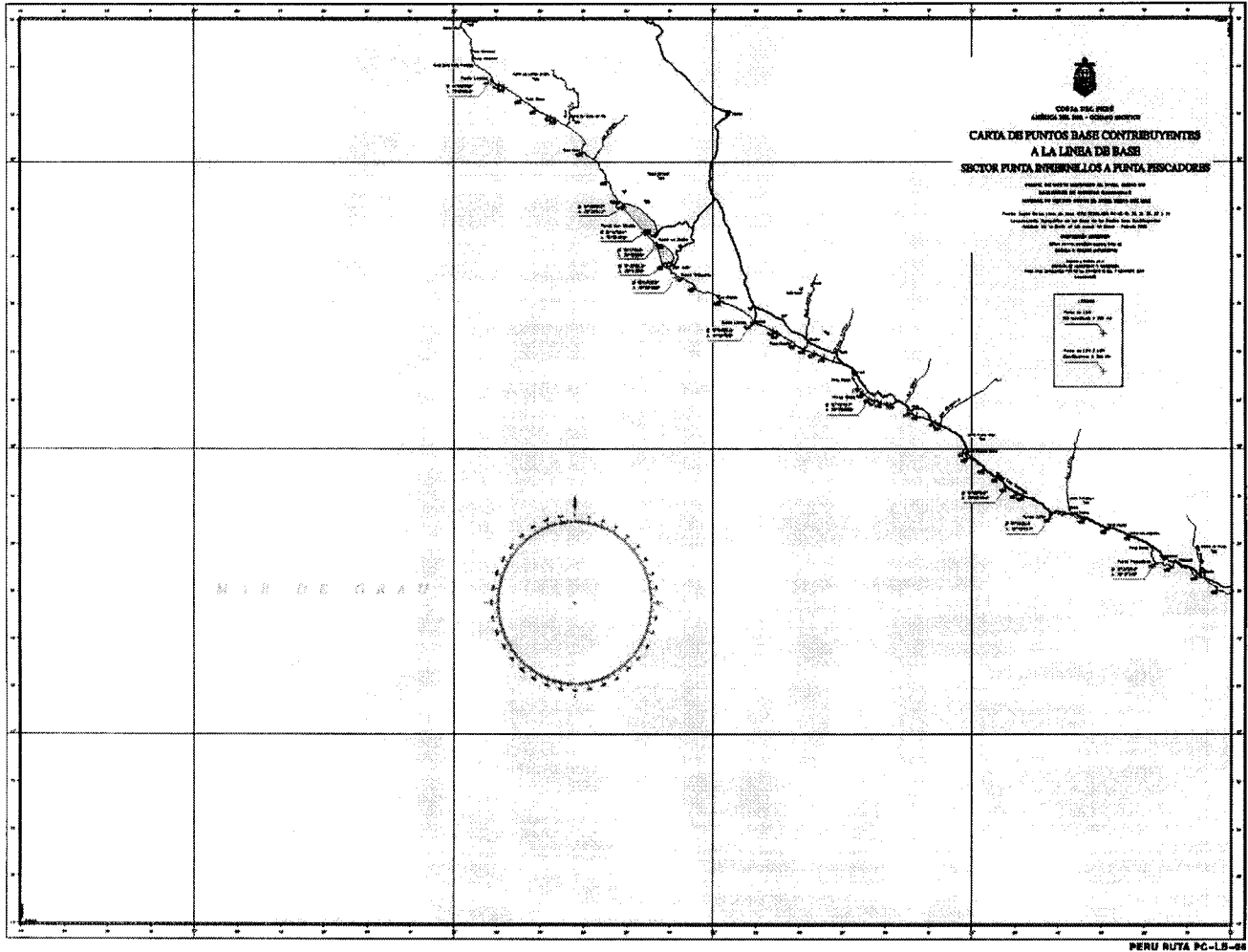




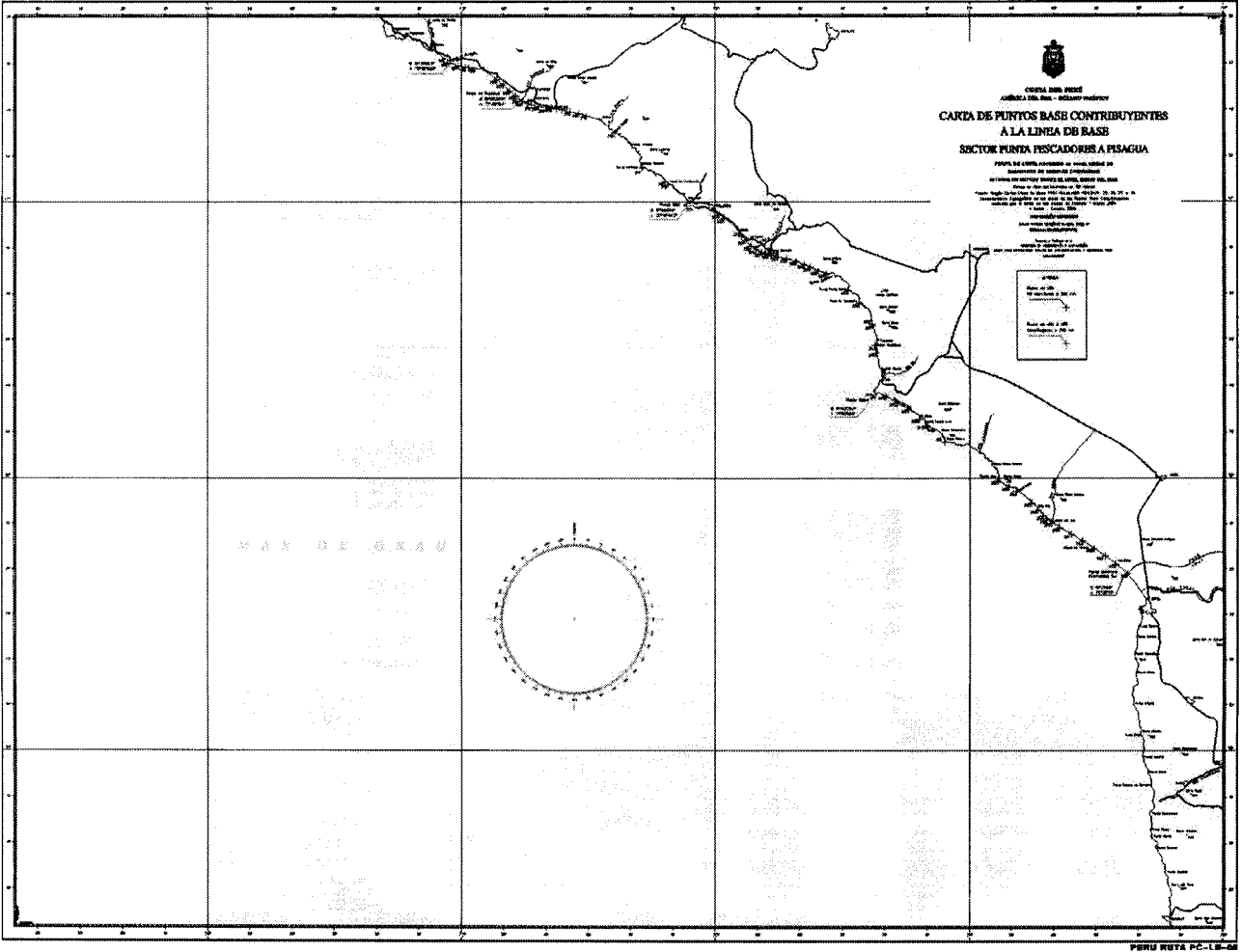
Croquis de la carta sector Puerto Supe a Punta Infiernillos,  
PERU RUTA PC-LB-04



**Croquis de la carta sector Punta Infiernillos a Punta Pescadores,  
PERU RUTA PC-LB-05**



**Croquis de la carta sector Punta Pescadores a Pisagua,  
PERU RUTA PC-LB-06**



## CONGRESS OF THE REPUBLIC

### LAW N° 28621

**THE PRESIDENT OF THE REPUBLIC  
WHEREAS:**

**The Congress of the Republic  
Has enacted the following Law**

**THE CONGRESS OF THE REPUBLIC**

**Has enacted the following Law:**

### **PERUVIAN MARITIME DOMINION BASELINES LAW**

#### **Article 1.- Purpose of the Law**

This law establishes, in compliance with Article 54 of the Political Constitution of Peru and in accordance with International Law, the baselines from which the breadth of the State's maritime dominion up to a distance of 200 nautical miles, on which the Peruvian State exercises sovereignty and jurisdiction, is measured.

#### **Article 2.- Determination of Baselines**

The baselines are determined by the geographical coordinates contained in Annex 1, which start in the North at the astronomical coordinates Lat. 03°23'33.96"S, Long. 80°19'16.31"W (WGS84 Lat. 03°23'31.10"S, Long. 80°18'49.29"W), and end in the South at the coordinates WGS84 Lat. 18°21'08"S, Long. 70°22'39"W, included in the six charts of Annex 2 of this Law.

#### **Article 3.- Consideration as Internal Waters**

In accordance with International Law, the waters comprised within the baselines established in Article 1 of this Law, are part of the internal waters of the State.

#### **Article 4.- Outer Limit**

In accordance with the Political Constitution of the State, the outer limit of the maritime dominion of Peru is traced in such a manner that every point of the mentioned outer limit is at a distance of two hundred nautical miles from the nearest baselines point, pursuant to the delimitation criteria established in International Law.

**Article 5.- Elaboration of the Outer Limit Cartography**

The Executive Branch is in charge of elaborating the cartography corresponding to the outer limit of the maritime dominion, in accordance with Article 4 of this Law.

**Article 6.- Annexes 1 and 2 are Part of the Law**

Annexes 1 and 2 are an integral part of this Law.

**Article 7.- Entry into force**

This Law shall enter into force the day following its publication in the Official Gazette, El Peruano, being any preceding legal provision contrary to the rules contained in this Law abrogated, or left without effect, or modified, accordingly.

Let it be informed to the President of the Republic for its promulgation.

In Lima, on the third day of the month of November in the year two thousand and five.

**MARCIAL AYAIPOMA ALVARADO**

President of the Congress of the Republic

**FAUSTO ALVARADO DODERO**

First Vice President of the Congress of the Republic

**TO THE CONSTITUTIONAL PRESIDENT OF THE REPUBLIC**

**THEREFORE:**

I order this law to be published and enforced.

Given in the Government Palace, in Lima, the third day of the month of November of the year two thousand and five.

**ALEJANDRO TOLEDO**

Constitutional President of the Republic

**PEDRO PABLO KUCZYNSKI GODARD**

President of the Cabinet of Ministers

### ANNEX 1

List of coordinates of the contributing points of the baselines system of the Peruvian littoral in the WGS84 system, proposed by the Baselines Technical Commission

N°	LUGAR	LATITUD SUR	LONGITUD OESTE	CARACTERÍSTICAS DEL PUNTO	N° CARTA RUTA
1	Punto de frontera en la Boca de Capones	03° 23' 31.10" S	80° 18' 49.29" W	Terminus norte Punto de LB normal	PC-LB 01
2	Punta Cherres	03° 29' 10.6" S	80° 26' 54.8" W	Punto de LB normal	PC-LB 01
3	Punta Malpelo	03° 30' 13.6" S	80° 30' 20.7" W	Punto de LB normal	PC-LB 01
4	Playa Hermosa	03° 33' 48.1" S	80° 32' 00.0" W	Punto de LB normal	PC-LB 01
5	Caleta La Cruz	03° 38' 07.7" S	80° 36' 14.2" W	Punto de LB normal	PC-LB 01
6	Playa Santa Rosa	03° 39' 58.5" S	80° 39' 26.1" W	Punto de LB normal	PC-LB 01
7	Playa Los Pinos	03° 40' 42.9" S	80° 40' 57.1" W	Punto de LB normal	PC-LB 01
8	Playa Bocapán	03° 42' 24.6" S	80° 44' 00.2" W	Punto de LB normal	PC-LB 01
9	Punta Cardo Grande	03° 43' 03.8" S	80° 45' 16.2" W	Punto de LB normal	PC-LB 01
10	Puntas Picos	03° 44' 57.1" S	80° 47' 18.1" W	Punto de LB normal	PC-LB 01
11	Quebrada Sandías	03° 46' 29.2" S	80° 48' 06.2" W	Punto de LB normal	PC-LB 01
12	Playa Palo Santo	03° 48' 13.0" S	80° 48' 56.4" W	Punto de LB normal	PC-LB 01
13	Quebrada Lavejal	03° 50' 13.6" S	80° 49' 46.2" W	Punto de LB normal	PC-LB 01
14	Punta Mero	03° 54' 22.2" S	80° 52' 55.5" W	Punto de LB normal	PC-LB 01
15	Quebrada Curo	03° 55' 41.4" S	80° 54' 48.2" W	Punto de LB normal	PC-LB 01
					PC-LB

16	Muelle Cancas	03° 56' 38.3" S	80° 56' 25.2" W	Punto de LB normal	01
17	Punta Sal Chico	03° 57' 31.2" S	80° 57' 51.1" W	Punto de LB normal	PC-LB 01
18	Punta Sal	03° 59' 03.4" S	80° 59' 12.4" W	Punto de LB normal	PC-LB 01
19	Playa El Bravo	04° 00' 18.1" S	80° 59' 45.0" W	Punto de LB normal	PC-LB 01
20	Punta Mancora	04° 06' 38.1" S	81° 04' 29.5" W	Punto de LB normal	PC-LB 01
21	Punta Peña Mala	04° 07' 44.9" S	81° 06' 04.9" W	Punto de LB normal	PC-LB 01
22	Punta Los Organos	04° 10' 42.4" S	81° 08' 45.7" W	Punto de LB normal	PC-LB 01
23	Muelle Las Animas	04° 13' 29.9" S	81° 12' 11.2" W	Punto de LB normal	PC-LB 01
24	Punta Cabo Blanco	04° 15' 00.6" S	81° 14' 21.2" W	Punto de LB normal	PC-LB 01
25	Punta Peña Negra	04° 16' 39.0" S	81° 15' 17.5" W	Punto de LB normal contribuyente 200 mn.	PC-LB 01
26	Punta Restín	04° 18' 31.6" S	81° 15' 39.9" W	Punto de LB normal	PC-LB 01
27	Punta Lobos	04° 27' 33.3" S	81° 18' 03.4" W	Punto de LB normal contribuyente 200 mn.	PC-LB 01
28	Punta Yapato	04° 28' 48.7" S	81° 18' 18.8" W	Punto de LB normal contribuyente 200 mn.	PC-LB 01
29	Punta Pariñas	04° 40' 07.0" S	81° 19' 42.1" W	Punto de LB normal contribuyente 200 mn.	PC-LB 01
30	Punta Balcones	04° 41' 00.0" S	81° 19' 43.4" W	Punto de giro inicial Sistema LB recta 1 contribuyente 200 mn.	PC-LB 01
31	Isla Foca, extremo norte	05° 12' 14.4" S	81° 12' 48.5" W	Punto de giro Sistema LB recta 1 contribuyente 200 mn.	PC-LB 01, 02
32	Punta Falsa	05° 53' 22.4" S	81° 09' 06.4" W	<u>Punto de giro final Sistema LB recta 1</u>	PC-LB 02
33	Roca frente a punta Nac	05° 56' 57.2" S	81° 09' 10.1" W	Punto de LB normal contribuyente 200 mn.	PC-LB 02
34	Punta Tur	05° 58' 43.0" S	81° 09' 03.6" W	Punto de LB normal contribuyente 200 mn.	PC-LB 02

35	Playa al sur de punta Tur 1	06° 00' 38.2" S	81° 08' 25.2" W	Punto de LB normal	PC-LB 02
36	Playa al sur de punta Tur 2	06° 01' 20.1" S	81° 07' 58.0" W	Punto de LB normal	PC-LB 02
37	Punta La Negra	06° 03' 14.0" S	81° 06' 56.1" W	Punto de LB normal	PC-LB 02
38	Punta La Negra, extremo sur	06° 03' 41.7" S	81° 06' 44.8" W	Punto de giro inicial <u>Sistema LB recta 2</u> contribuyente 200 mn.	PC-LB 02
39	Islote León (integrante de la isla Lobos de Tierra)	06° 26' 07.5" S	80° 52' 55.7" W	Punto de giro <u>Sistema LB recta 2</u>	PC-LB 02
40	Isla Santo Domingo (integrante de las islas Lobos de Afuera)	06° 55' 27.1" S	80° 44' 28.8" W	Punto de giro Sistema LB recta 2 <u>contribuyente 200 mn.</u>	PC-LB 02
41	Islas Lobos de Afuera	06° 56' 51.2" S	80° 43' 47.2" W	Punto de giro Sistema LB recta 2 contribuyente 200 mn.	PC-LB 02
42	Isla Chichal de Afuera (integrante de las islas Lobos de Afuera)	06° 57' 29.7" S	80° 42' 59.6" W	Punto de giro <u>Sistema LB recta 2</u> <u>contribuyente 200 mn.</u>	PC-LB 02
43	Punta Eten	06° 56' 57.9" S	79° 51' 58.4" W	Punto de giro final Sistema LB recta 2	PC-LB 02
44	Punta Eten, extremo sur	06° 57' 20.4" S	79° 51' 26.3" W	Punto de LB normal	PC-LB 02
45	Playa de Lobos 1	06° 58' 51.7" S	79° 49' 29.6" W	Punto de LB normal	PC-LB 02
46	Playa de Lobos 2	07° 00' 29.9" S	79° 47' 36.6" W	Punto de LB normal	PC-LB 02
47	Playa de Lobos 3	07° 02' 10.8" S	79° 45' 48.3" W	Punto de LB normal	PC-LB 02
48	Punta Calanloche	07° 04' 04.4" S	79° 44' 10.6" W	Punto de LB normal	PC-LB 02
49	Punta Cherrepe	07° 10' 34.7" S	79° 41' 34.2" W	Punto de LB normal	PC-LB 02
50	Playa al sur del Río Seco 1	07° 12' 13.0" S	79° 40' 00.6" W	Punto de LB normal	PC-LB 02



51	Playa al sur del Río Seco 2	07° 13' 27.7" S	79° 38' 45.8" W	Punto de LB normal	PC-LB 02
52	Al sur de Boca del Río	07° 20' 36.0" S	79° 35' 25.3" W	Punto de LB normal	PC-LB 02
53	Al oeste de El Cerro	07° 21' 04.4" S	79° 35' 21.8" W	Punto de LB normal	PC-LB 02
54	Punta Pacasmayo	07° 24' 53.9" S	79° 35' 20.5" W	Punto de LB normal	PC-LB 02
55	Playa El Gráfico 1	07° 25' 11.8" S	79° 35' 21.3" W	Punto de LB normal	PC-LB 02
56	Playa El Gráfico 2	07° 26' 04.2" S	79° 35' 04.5" W	Punto de LB normal	PC-LB 02
57	Playa El Milagro	07° 27' 47.8" S	79° 34' 34.2" W	Punto de LB normal	PC-LB 02
58	Punta Puémape	07° 31' 24.8" S	79° 32' 23.9" W	Punto de LB normal	PC-LB 02
59	Playa Puémape	07° 33' 14.8" S	79° 30' 45.3" W	Punto de LB normal	PC-LB 02
60	Punta Urricape	07° 34' 42.9" S	79° 29' 45.0" W	Punto de LB normal	PC-LB 02
61	Punta Malabrigo	07° 42' 40.7" S	79° 28' 07.5" W	Punto de LB normal	PC-LB 02
62	Islas Macabí	07° 48' 54.4" S	79° 30' 02.2" W	Punto de LB normal contribuyente 200 mn.	PC-LB 02
63	Playa La Ahogada	07° 52' 57.6" S	79° 20' 33.6" W	Punto de LB normal	PC-LB 02
64	Punta Prieta	07° 55' 31.6" S	79° 18' 27.6" W	Punto de LB normal	PC-LB 02
65	Playa La Bocana	07° 57' 07.8" S	79° 16' 26.2" W	Punto de LB normal	PC-LB 02
66	El Charco	07° 58' 33.9" S	79° 14' 25.2" W	Punto de LB normal	PC-LB 02
67	Playa El Charco	08° 00' 08.8" S	79° 12' 21.4" W	Punto de LB normal	PC-LB 02
68	Playa Los Tres Palos	08° 01' 38.8" S	79° 10' 19.5" W	Punto de LB normal	PC-LB 02
69	Playa Huanchaquito 1	08° 05' 47.5" S	79° 07' 01.3" W	Punto de LB normal	PC-LB 02
70	Playa Huanchaquito 2	08° 07' 32.9" S	79° 04' 50.7" W	Punto de LB normal	PC-LB 02
71					PC-LB

	Playa Buenos Aires	08° 09' 19.3" S	79° 02' 41.1" W	Punto de LB normal	02
72	Molo retenedor sur del Puerto Salaverry	08° 14' 03.6" S	78° 59' 30.8" W	<u>Punto de giro Inicial Sistema LB recta 3</u>	PC-LB 02, 03
73	Rocas Leones	08° 31' 26.1" S	78° 58' 32.6" W	Punto de giro Sistema LB recta 3	PC-LB 03
74	Isla Guañape Sur punto 1	08° 33' 57.7" S	78° 58' 12.3" W	Punto de giro Sistema LB recta 3 contribuyente 200 mn.	PC-LB 03
75	Isla Guañape Sur punto 2	08° 34' 01.4" S	78° 58' 11.3" W	Punto de giro Sistema LB recta 3	PC-LB 03
76	Islas Chao	08° 45' 37.1" S	78° 47' 45.3" W	Punto de giro Sistema LB recta 3	PC-LB 03
77	Islote Corcovado	08° 56' 27.9" S	78° 41' 51.1" W	Punto de giro Sistema LB recta 3	PC-LB 03
78	Islotes Mesías	09° 02' 36.4" S	78° 41' 17.1" W	Punto de giro Sistema LB recta 3 contribuyente 200 mn.	PC-LB 03
79	Isla Ferrol del Medio	09° 09' 03.5" S	78° 37' 17.1" W	Punto de giro Sistema LB recta 3 contribuyente 200 mn.	PC-LB 03
80	Punta Gorda	09° 10' 36.1" S	78° 36' 35.8" W	Punto de giro Sistema LB recta 3 contribuyente 200 mn.	PC-LB 03
81	Isla Redonda	09° 14' 28.5" S	78° 33' 38.4" W	Punto de giro Sistema LB recta 3	PC-LB 03
82	Isla Los Chimús	09° 20' 57.9" S	78° 28' 18.9" W	Punto de giro Sistema LB recta 3	PC-LB 03
83	Islote Roca Negra	09° 26' 15.0" S	78° 25' 44.5" W	Punto de giro Sistema LB recta 3	PC-LB 03
84	Punta Salitre	09° 30' 09.3" S	78° 23' 46.7" W	Punto de giro final Sistema LB recta 3	PC-LB 03
85	Punta El Frío	09° 31' 53.4" S	78° 23' 35.0" W	Punto de LB normal	PC-LB 03
86	Islotes El Mongoncillo	09° 36' 12.9" S	78° 22' 29.4" W	Punto de LB normal	PC-LB 03
87	Punta Huaro	09° 37' 39.8" S	78° 22' 09.3" W	<u>Punto de LB normal contribuyente 200 mn.</u>	PC-LB 03
88	Islotes frente a punta La	09° 43' 30.7" S	78° 18' 02.6" W	Punto de LB normal	PC-LB 03

	Gramita				
89	Islotes Cornejo	09° 52' 13.5" S	78° 15' 20.6" W	Punto de LB normal	PC-LB 03
90	Punta Culebras	09° 57' 04.4" S	78° 14' 04.1" W	Punto de LB normal	PC-LB 03
91	Punta Tuquillo	10° 01' 06.9" S	78° 11' 51.0" W	Punto de LB normal	PC-LB 03
92	Punta Cabeza de Lagarto	10° 06' 34.0" S	78° 11' 08.4" W	<u>Punto de LB normal</u> contribuyente 200 mn.	PC-LB 03
93	Punta Los Callejones	10° 08' 44.6" S	78° 09' 52.7" W	Punto de LB normal	PC-LB 03
94	Punta Tres Viudas	10° 09' 49.6" S	78° 08' 53.7" W	Punto de LB normal	PC-LB 03
95	Punta Las Mesas	10° 10' 01.0" S	78° 08' 34.3" W	Punto de LB normal	PC-LB 03
96	Punta Las Zorras	10° 16' 29.8" S	78° 05' 15.1" W	Punto de LB normal	PC-LB 03
97	Punta al suroeste del Cerro Los Médanos	10° 20' 42.8" S	78° 03' 20.4" W	Punto de LB normal	PC-LB 03
98	Punta Tiro Alto	10° 24' 33.2" S	78° 00' 53.4" W	Punto de LB normal	PC-LB 03
99	Punta Colorado Grande	10° 29' 31.6" S	77° 57' 59.4" W	Punto de LB normal	PC-LB 03
100	Punta Bermejo	10° 34' 05.1" S	77° 54' 34.3" W	Punto de LB normal	PC-LB 03
101	Islote Litera	10° 37' 02.0" S	77° 53' 31.2" W	Punto de LB normal	PC-LB 03
102	Punta Paramonguilla	10° 38' 53.7" S	77° 51' 41.4" W	Punto de LB normal	PC-LB 03
103	Playa Totoral 1	10° 39' 50.7" S	77° 50' 53.2" W	Punto de LB normal	PC-LB 03
104	Playa Totoral 2	10° 40' 07.6" S	77° 50' 37.9" W	Punto de LB normal	PC-LB 03
105	Punta Guamayo	10° 43' 30.4" S	77° 48' 19.4" W	Punto de LB normal	PC-LB 03
106	Roca frente a punta El Aspero	10° 49' 17.2" S	77° 45' 05.2" W	Punto de LB normal	PC-LB 03
107	Punta Viños Grande	10° 53' 09.6" S	77° 42' 13.0" W	Punto de giro inicial Sistema LB recta 4	PC-LB 03, 04
108				Punto de giro	PC-LB

	<b>Islote Don Martín</b>	<b>11° 01' 09.9" S</b>	<b>77° 40' 27.3" W</b>	<b>Sistema LB recta 4</b>	<b>03, 04</b>
<b>109</b>	<b>Islote Pelado</b>	<b>11° 26' 34.6" S</b>	<b>77°50' 43.8" W</b>	<b>Punto de giro Sistema LB recta 4 contribuyente 200 mn.</b>	<b>PC-LB 04</b>
<b>110</b>	<b>Isla Hormigas de Afuera, norte</b>	<b>11° 57' 26.1" S</b>	<b>77°44' 01.0" W</b>	<b>Punto de giro Sistema LB recta 4 contribuyente 200 mn.</b>	<b>PC-LB 04</b>
<b>111</b>	<b>Isla Hormigas de Afuera, sur</b>	<b>11° 57' 29.5" S</b>	<b>77°43' 57.7" W</b>	<b>Punto de giro Sistema LB recta 4 contribuyente 200 mn.</b>	<b>PC-LB 04</b>
<b>112</b>	<b>Islotes Palominos</b>	<b>12° 08' 06.4 S</b>	<b>77° 14' 06.6" W</b>	<b>Punto de giro Sistema LB recta 4</b>	<b>PC-LB 04</b>
<b>113</b>	<b>Farallones El Corcovado</b>	<b>12° 19' 24.4" S</b>	<b>76° 53' 25.7" W</b>	<b>Punto de giro Sistema LB recta 4</b>	<b>PC-LB 04</b>
<b>114</b>	<b>Punta Chilca</b>	<b>12° 30' 32.6" S</b>	<b>76° 48' 14.3" W</b>	<b>Punto de giro final Sistema LB recta 4</b>	<b>PC-LB 04</b>
<b>115</b>	<b>Punta Ñave</b>	<b>12° 31' 14.1" S</b>	<b>76° 47' 04.1" W</b>	<b>Punto de LB normal</b>	<b>PC-LB 04</b>
<b>116</b>	<b>Islote Cerro Blanco</b>	<b>12° 35' 34.7" S</b>	<b>76° 42' 32.0" W</b>	<b>Punto de LB normal</b>	<b>PC-LB 04</b>
<b>117</b>	<b>Roca frente a punta El Quemado</b>	<b>12° 39' 49.7" S</b>	<b>76° 40' 22.8" W</b>	<b>Punto de LB normal</b>	<b>PC-LB 04</b>
<b>118</b>	<b>Roca al sur de islote Las Animas</b>	<b>12° 42' 06.3" S</b>	<b>76° 39' 23.9" W</b>	<b>Punto de LB normal</b>	<b>PC-LB 04</b>
<b>119</b>	<b>Isla Asia, norte</b>	<b>12° 47' 31.6 S</b>	<b>76° 37' 41.0 W</b>	<b>Punto de LB normal</b>	<b>PC-LB 04</b>
<b>120</b>	<b>Isla Asia, sur</b>	<b>12° 47' 47.3" S</b>	<b>76° 37' 32. 5" W</b>	<b>Punto de LB normal</b>	<b>PC-LB 04</b>
<b>121</b>	<b>Roca frente a punta Lobería</b>	<b>12° 57' 14.0" S</b>	<b>76° 31' 15.6" W</b>	<b>Punto de LB normal</b>	<b>PC-LB 04</b>
<b>122</b>	<b>Islote Lobos</b>	<b>12° 59' 16.9" S</b>	<b>76° 30' 24.4" W</b>	<b>Punto de LB normal</b>	<b>PC-LB 04</b>
<b>123</b>	<b>Punta Centinela</b>	<b>13° 01' 48.9" S</b>	<b>76° 29' 25.4" W</b>	<b>Punto de LB normal</b>	<b>PC-LB 04</b>
<b>124</b>	<b>Playa Hermosa 1</b>	<b>13° 03' 29.4" S</b>	<b>76° 27' 56.8" W</b>	<b>Punto de LB normal</b>	<b>PC-LB 04</b>
<b>125</b>	<b>Playa Hermosa 2</b>	<b>13° 04' 41.4" S</b>	<b>76° 26' 49.2" W</b>	<b>Punto de LB normal</b>	<b>PC-LB 04</b>
<b>126</b>	<b>Playa Hermosa 3</b>	<b>13° 05' 25.8" S</b>	<b>76° 26' 11.3" W</b>	<b>Punto de LB normal</b>	<b>PC-LB 04</b>
<b>127</b>	<b>Playa Hermosa 4</b>	<b>13° 06' 57.3" S</b>	<b>76° 24' 48.8" W</b>	<b>Punto de LB normal</b>	<b>PC-LB 04</b>
<b>128</b>	<b>Punta Iguana</b>	<b>13° 08' 47.2" S</b>	<b>76° 23' 27.7" W</b>	<b>Punto de LB normal</b>	<b>PC-LB 04</b>

129	Playa Mulata 1	13° 11' 30.9" S	76° 21' 19.6" W	Punto de LB normal	PC-LB 04
130	Playa Mulata 2	13° 13' 11.4" S	76° 19' 53.4" W	Punto de LB normal	PC-LB 04
131	Playa Melchorita 1	13° 14' 40.6" S	76° 18' 37.3" W	Punto de LB normal	PC-LB 04
132	Playa Melchorita 2	13° 15' 41.0" S	76° 17' 43.6" W	Punto de LB normal	PC-LB 04
133	Playa del Zorro	13° 17' 12.2" S	76° 16' 27.0" W	Punto de LB normal	PC-LB 04
134	Playa Jaguay	13° 19' 27.3" S	76° 14' 45.0" W	Punto de giro inicial Sistema LB recta 5	PC-LB 04
135	Isla Chincha del Norte	13° 37' 24.9" S	76° 24' 04.7" W	Punto de giro Sistema LB recta 5	PC-LB 04
136	Islote Goleta	13° 39' 38.0" S	76° 24' 54.7" W	Punto de giro Sistema LB recta 5	PC-LB 04
137	Islote Dos Hermanas	13° 50' 29.5" S	76° 28' 06.6" W	Punto de giro Sistema LB recta 5 contribuyente 200 mn.	PC-LB 04
138	Punta Quebraleña en Isla San Gallan	13° 51' 05.8" S	76° 28' 02.1" W	Punto de giro Sistema LB recta 5	PC-LB 04
139	Punta Sacasemita	14° 09' 46.0" S	76° 17' 37.2" W	Punto de giro Sistema LB recta 5	PC-LB 04
140	Roca al sur de punta Carretas	14° 12' 20.4" S	76° 16' 26.7" W	Punto de giro Sistema LB recta 5 contribuyente 200 mn.	PC-LB 04
141	Isla Independencia	14° 17' 02.4" S	76° 12' 32.2" W	Punto de giro Sistema LB recta 5 contribuyente 200 mn.	PC-LB 04
142	Roca al oeste de morro Quemado	14° 20' 55.8" S	76° 08' 15.7" W	Punto de giro final Sistema LB recta 5	PC-LB 04
143	Roca frente a punta Caimán	14° 25' 39.9" S	76° 02' 42.4" W	Punto de LB normal	PC-LB 04
144	Punta Azúa	14° 31' 32.6" S	75° 58' 31.8" W	Punto de LB normal	PC-LB 04
145	Punta Doña María Francisca	14° 39' 35.0" S	75° 55' 00.2" W	<u>Punto de LB normal</u> contribuyente 200 mn.	PC-LB 04
146	Islotes Infiernillos	14° 39' 36.0" S	75° 55' 32.8" W	Punto de LB normal	PC-LB 04
147	Punta Lomitas	14° 43' 01.5" S	75° 51' 25.5" W	<u>Punto de LB normal</u> contribuyente 200 mn.	PC-LB 04, 05

148	Playa Lomitas 1	14° 43' 50.7" S	75° 49' 27.2" W	Punto de LB normal	PC-LB 05
149	Playa Lomitas 2	14° 44' 21.4" S	75° 48' 15.8" W	Punto de LB normal	PC-LB 05
150	Punta Olleros	14° 47' 01.4" S	75° 44' 23.2" W	Punto de LB normal	PC-LB 05
151	Roca frente a La Rinconada	14° 49' 11.7" S	75° 41' 08.8" W	Punto de LB normal	PC-LB 05
152	Playa La Rinconada 1	14° 50' 40.2" S	75° 37' 33.0" W	Punto de LB normal	PC-LB 05
153	Playa La Rinconada 2	14° 51' 14.9" S	75° 36' 21.4" W	Punto de LB normal	PC-LB 05
154	Roca frente a Cabo Nazca	14° 58' 05.2" S	75° 30' 17.1" W	Punto de LB normal	PC-LB 05
155	Punta Cerro San Fernando	15° 04' 05.5" S	75° 24' 35.5" W	Punto de LB normal	PC-LB 05
156	Punta Santa Ana	15° 08' 57.0" S	75° 22' 26.0" W	Punto de LB normal	PC-LB 05
157	Punta San Fernando	15° 09' 30.3" S	75° 20' 57.2" W	Punto de cierre de bahía	PC-LB 05
158	Punta San Nicolás	15° 14' 56.4" S	75° 15' 48.2" W	Punto de cierre de bahía	PC-LB 05
159	Punta La Salina	15° 17' 38.4" S	75° 12' 56.5" W	Punto de cierre de bahía	PC-LB 05
160	Punta San Juan	15° 22' 04.3" S	75° 11' 36.6" W	Punto de cierre de bahía contribuyente 200 mn.	PC-LB 05
161	Punta Chiquerío	15° 24' 28.8" S	75° 08' 30.9" W	Punto de LB normal contribuyente 200 mn.	PC-LB 05
162	Punta Penotes	15° 26' 35.3" S	75° 04' 20.7" W	Punto de LB normal	PC-LB 05
163	Punta Cachucho	15° 29' 33.4" S	74° 58' 25.2" W	Punto de LB normal	PC-LB 05
164	Punta Lomas	15° 34' 25.6" S	74° 51' 19.0" W	Punto de LB normal contribuyente 200 mn.	PC-LB 05
165	Playa Brava de Lomas 1	15° 35' 40.4" S	74° 46' 01.1" W	Punto de LB normal	PC-LB 05
166	Playa Brava de Lomas 2	15° 36' 10.0" S	74° 45' 01.8" W	Punto de LB normal	PC-LB 05
167	Punta Chaviña	15° 38' 35.6" S	74° 41' 12.3" W	Punto de LB normal	PC-LB 05
168	Playa Yauca 1	15° 39' 37.8" S	74° 38' 47.1" W	Punto de LB normal	PC-LB 05

169	Playa Yauca 2	15° 40' 20.9" S	74° 36' 34.6" W	Punto de LB normal	PC-LB 05
170	Playa Yauca 3	15° 41' 17.3" S	74° 34' 12.1" W	Punto de LB normal	PC-LB 05
171	Norte de quebrada Agua Salada	15° 47' 36.1" S	74° 26' 24.8" W	Punto de LB normal	PC-LB 05
172	Sur de quebrada Agua Salada	15° 48' 40.7" S	74° 25' 22.0" W	Punto de LB normal	PC-LB 05
173	Punta Chala	15° 49' 49.7" S	74° 23' 44.9" W	Punto de LB normal contribuyente 200 mn.	PC-LB 05
174	Punta Quiguay	15° 50' 08.8" S	74° 22' 32.3" W	Punto de LB normal	PC-LB 05
175	Norte de la quebrada Huambo	15° 50' 38.5" S	74° 21' 01.4" W	Punto de LB normal	PC-LB 05
176	Suroeste de la quebrada de La Vaca	15° 50' 57.4" S	74° 19' 39.7" W	Punto de LB normal	PC-LB 05
177	Punta Cerro El Faro	15° 52' 40.3" S	74° 14' 28.2" W	Punto de LB normal	PC-LB 05
178	Quebrada Tarrillo	15° 53' 16.8" S	74° 12' 42.1" W	Punto de LB normal	PC-LB 05
179	Playa Millo	15° 54' 43.6" S	74° 08' 31.8" W	Punto de LB normal	PC-LB 05
180	Playa Pedregoza	15° 55' 20.4" S	74° 07' 23.1" W	Punto de LB normal	PC-LB 05
181	Punta Pascana Brava	16° 00' 57.5" S	74° 02' 00.6" W	Punto de LB normal	PC-LB 05
182	Punta Guanera	16° 02' 04.7" S	74° 01' 09.3" W	Punto de LB normal	PC-LB 05
183	Punta Gato	16° 04' 30.6" S	73° 57' 13.0" W	Punto de LB normal	PC-LB 05
184	Punta Lobos	16° 06' 23.0" S	73° 54' 10.0" W	Punto de LB normal	PC-LB 05
185	Playa Los Troncos	16° 08' 13.5" S	73° 52' 09.4" W	Punto de LB normal contribuyente 200 mn.	PC-LB 05
186	Punta Piedra Blanca	16° 09' 37.4" S	73° 49' 43.2" W	Punto de LB normal	PC-LB 05
187	Playa Bandurrias	16° 10' 07.0" S	73° 48' 05.2" W	Punto de LB normal	PC-LB 05

188	Punta Atico	16° 14' 43.4" S	73° 42' 03.7" W	Punto de LB normal contribuyente 200 mn.	PC-LB 05
189	Punta del Morrillo	16° 14' 58.3" S	73° 34' 06.4" W	Punto de LB normal	PC-LB 05
190	Punta Oscuyo	16° 17' 06.0" S	73° 28' 55.0" W	Punto de LB normal	PC-LB 05
191	Punta Los Angelitos	16° 18' 29.4" S	73° 23' 30.3" W	Punto de LB normal	PC-LB 05
192	Punta Pescadores	16° 24' 20.3" S	73° 17' 31.9" W	Punto LB Normal contribuyente 200 mn.	PC-LB 05
193	Punta El Arco	16° 25' 05.9" S	73° 14' 05.9" W	Punto de LB normal	PC-LB 05
194	Callejón de Chinchipaico	16° 26' 57.5" S	73° 07' 54.6" W	Punto de LB normal	PC-LB 05
195	Punta Leandas	16° 29' 49.1" S	73° 03' 08.2" W	Punto de LB normal	PC-LB 05, 06
196	Punta El Aragón	16° 29' 56.6" S	73° 02' 52.3" W	Punto LB normal contribuyente 200 mn.	PC-LB 06
197	Punta Pochoca	16° 30' 36.4" S	73° 00' 44.7" W	Punto de LB normal	PC-LB 06
198	Punta Loro	16° 30' 56.1" S	72° 59' 05.5" W	Punto de LB normal	PC-LB 06
199	Punta Santa Elena	16° 31' 02.3" S	72° 58' 13.0" W	Punto de LB normal	PC-LB 06
200	Playa Jahuay 1	16° 33' 30.8" S	72° 51' 32.0" W	Punto de LB normal	PC-LB 06
201	Playa Jahuay 2	16° 34' 31.9" S	72° 50' 11.3" W	Punto de LB normal	PC-LB 06
202	Playa de Pucchún 1	16° 35' 56.4" S	72° 48' 35.9" W	Punto de LB normal	PC-LB 06
203	Playa de Pucchún 2	16° 37' 00.1" S	72° 47' 16.6" W	Punto de LB normal	PC-LB 06
204	Playa de Pucchún 3	16° 37' 40.8" S	72° 46' 18.4" W	Punto LB normal contribuyente 200 mn.	PC-LB 06
205	Sureste de la desembocadura del Río Camaná	16° 38' 08.1" S	72° 45' 27.5" W	Punto de LB normal	PC-LB 06
206	Noroeste de La Laguna	16° 38' 31.2" S	72° 44' 24.9" W	Punto de LB normal	PC-LB 06



207	La Laguna	16° 38' 53.1" S	72° 43' 24.4" W	Punto de LB normal	PC-LB 06
208	Playa El Chorro	16° 39' 14.9" S	72° 41' 44.3" W	Punto de LB normal	PC-LB 06
209	Playa La Punta	16° 39' 29.2" S	72° 40' 05.8" W	Punto de LB normal	PC-LB 06
210	Playa Los Cerrillos	16° 39' 37.8" S	72° 38' 34.8" W	Punto de LB normal	PC-LB 06
211	Playa Las Cuevas 1	16° 39' 46.8" S	72° 37' 27.8" W	Punto de LB normal	PC-LB 06
212	Playa Las Cuevas 2	16° 39' 58.6" S	72° 36' 13.9" W	Punto de LB normal	PC-LB 06
213	Punta Pano	16° 40' 24.5" S	72° 34' 21.0" W	Punto de LB normal	PC-LB 06
214	Playa Quilca 1	16° 40' 51.6" S	72° 32' 11.0" W	Punto de LB normal	PC-LB 06
215	Playa Quilca 2	16° 41' 19.1" S	72° 30' 25.5" W	Punto de LB normal	PC-LB 06
216	Punta Huagín	16° 45' 09.0" S	72° 23' 55.0" W	Punto de LB normal	PC-LB 06
217	Punta Hornillos	16° 52' 31.4" S	72 ° 17' 23.0" W	Punto de LB normal	PC-LB 06
218	Punta Quebrada Honda	16° 55' 35.6" S	72° 11' 54.3" W	Punto de LB normal	PC-LB 06
219	Punta La Condenada	16° 56' 10.2" S	72° 11' 09.3" W	Punto de LB normal	PC-LB 06
220	Punta Islay	17° 00' 56.8" S	72° 06' 44.2" W	Punto LB normal contribuyente 200 mn.	PC-LB 06
221	Playa Las Rocas 1	17° 02' 52.6" S	71° 59' 02.1" W	Punto de LB normal	PC-LB 06
222	Playa Las Rocas 2	17° 03' 28.6" S	71° 57' 58.5" W	Punto de LB normal	PC-LB 06
223	Playa La Punta 2	17° 07' 22.4" S	71° 53' 42.1" W	Punto de LB normal	PC-LB 06
224	Playa La Punta 3	17° 08' 17.0" S	71° 52' 51.1" W	Punto de LB normal	PC-LB 06
225	Playa La Punta 4	17° 09' 33.2" S	71° 51' 27.9" W	Punto de LB normal	PC-LB 06
226	Playa La Punta 5	17° 10' 17.4" S	71° 50' 23.2" W	Punto de LB normal	PC-LB 06

227	Playa La Punta 6	17° 10' 58.3" S	71° 49' 02.4" W	Punto de LB normal	PC-LB 06
228	Playa La Punta 7	17° 11' 15.8" S	71° 48' 16.8" W	Punto de LB normal	PC-LB 06
229	Playa La Punta 8	17° 11' 31.3" S	71° 47' 23.6" W	Punto de LB normal	PC-LB 06
230	Playa La Punta 9	17° 11' 39.9" S	71° 46' 44.6" W	Punto de LB normal	PC-LB 06
231	Playa La Punta 10	17° 11' 57.2" S	71° 45' 10.6" W	Punto de LB normal	PC-LB 06
232	Playa La Punta 11	17° 12' 19.3" S	71° 43' 04.7" W	Punto de LB normal	PC-LB 06
233	Playa La Punta 12	17° 12' 54.0" S	71° 40' 53.1" W	Punto de LB normal	PC-LB 06
234	Playa La Punta 13	17° 13' 36.7" S	71° 38' 51.2" W	Punto de LB normal	PC-LB 06
235	Playa La Punta 14	17° 14' 06.9" S	71° 37' 32.0" W	Punto de LB normal	PC-LB 06
236	Punta Corio	17° 14' 56.1" S	71° 35' 42.6" W	Punto de LB normal	PC-LB 06
237	Punta Playuelas	17° 15' 39.0" S	71° 33' 51.4" W	Punto de LB normal	PC-LB 06
238	Punta Yerba Buena	17° 19' 21.7" S	71° 28' 33.4" W	Punto de LB normal	PC-LB 06
239	Punta La Apacheta	17° 22' 05.9" S	71° 25' 54.9" W	Punto de LB normal	PC-LB 06
240	Playa Lastaya 1	17° 26' 35.7" S	71° 22' 56.4" W	Punto de LB normal	PC-LB 06
241	Playa Lastaya 2	17° 26' 58.1" S	71° 22' 52.7" W	Punto de LB normal	PC-LB 06
242	Punta Sopladera	17° 31' 10.5" S	71° 22' 09.5" W	Punto de LB normal	PC-LB 06
243	Playa Las Enfermeras	17° 32' 47.9" S	71° 21' 59.3" W	Punto de LB normal	PC-LB 06
244	Punta Coles	17° 42' 28.2" S	71° 22' 56.8" W	Punto de LB normal contribuyente 200 mn.	PC-LB 06
245	Playa del Palo 1	17° 42' 11.5" S	71° 19' 47.9" W	Punto de LB normal	PC-LB 06
246	Playa del Palo 2	17° 43' 40.3" S	71° 17' 03.1" W	Punto de LB normal	PC-LB 06
247	Playa del Palo 3	17° 45' 07.7" S	71° 14' 17.3" W	Punto de LB normal	PC-LB 06

248	Muelle Enersur	17° 47' 13.4" S	71° 11' 57.3" W	Punto de LB normal	PC-LB 06
249	Punta Chambali	17° 48' 37.1" S	71° 10' 09.0" W	Punto de LB normal	PC-LB 06
250	Punta Chorrillos	17° 48' 57.5" S	71° 09' 49.4" W	Punto de LB normal	PC-LB 06
251	Punta Picata	17° 52' 06.0" S	71° 05' 53.5" W	Punto de LB normal	PC-LB 06
252	Punta Camajuata	18° 00' 36.7" S	70° 53' 16.3" W	Punto de LB normal	PC-LB 06
253	Punta Gallinazos	18° 01' 59.4" S	70° 50' 38.5" W	Punto de LB normal	PC-LB 06
254	Punta Mesa	18° 02' 56.9" S	70° 48' 47.2" W	Punto de LB normal	PC-LB 06
255	Punta Gentilar	18° 05' 32.4" S	70° 45' 17.0" W	Punto de LB normal	PC-LB 06
256	Vila Vila	18° 07' 06.4" S	70° 43' 45.5" W	Punto de LB normal	PC-LB 06
257	Playa Los Hornos	18° 08' 16.7" S	70° 42' 30.1" W	Punto de LB normal	PC-LB 06
258	El Planchón	18° 09' 04.2" S	70° 41' 36.6" W	Punto de LB normal	PC-LB 06
259	Boca del Río	18° 09' 49.4" S	70° 40' 33.8" W	Punto de LB normal	PC-LB 06
260	Playa Llostay	18° 10' 49.7" S	70° 38' 46.3" W	Punto de LB normal	PC-LB 06
261	Playa La Morena	18° 12' 14.1" S	70° 35' 57.5" W	Punto de LB normal	PC-LB 06
262	Playa La Yarada 1	18° 13' 47.2" S	70° 33' 15.0" W	Punto de LB normal	PC-LB 06
263	Playa La Yarada 2	18° 15' 24.4" S	70° 30' 35.0" W	Punto de LB normal	PC-LB 06
264	Playa Los Palos 1	18° 17' 06.5" S	70° 27' 58.6" W	Punto de LB normal	PC-LB 06
265	Playa Los Palos 2	18° 18' 53.7" S	70° 25' 26.7" W	Punto de LB normal	PC-LB 06
266	Punto en la costa Límite internacional terrestre Perú – Chile	18° 21' 08" S	70° 22' 39" W	Terminus Sur (Punto Concordia) Punto de LB normal	PC-LB 06

## ANNEX 2

Chart sketch of sector Golfo de Guayaquil to Punta Paita, PERÚ RUTA PC-LB-01

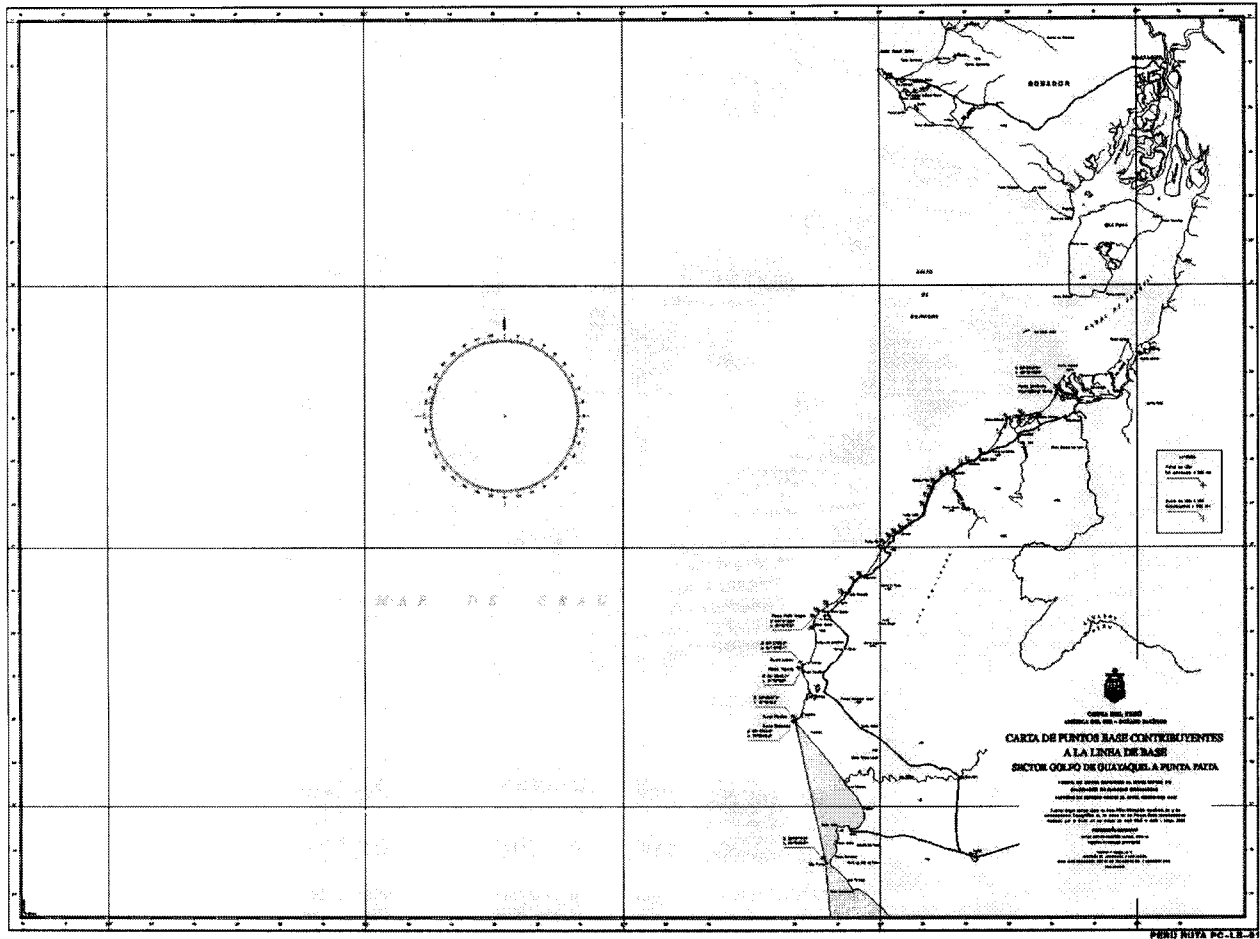


Chart sketch of sector Punta Paita to Puerto Salaverry, PERÚ RUTA PC-LB-02

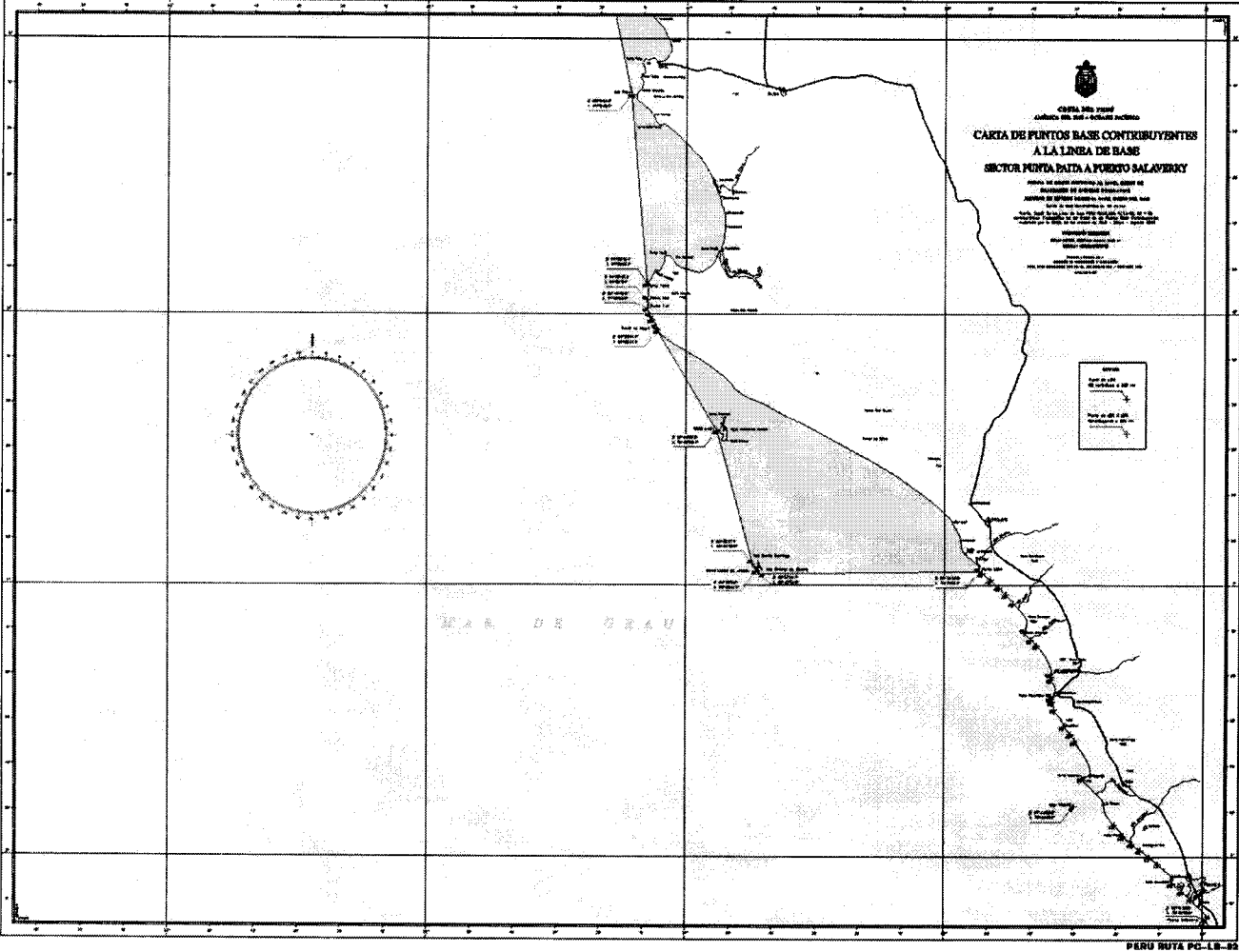


Chart sketch of sector Puerto Salaverry to Puerto Supe,  
PERU RUTA PC-LB-03

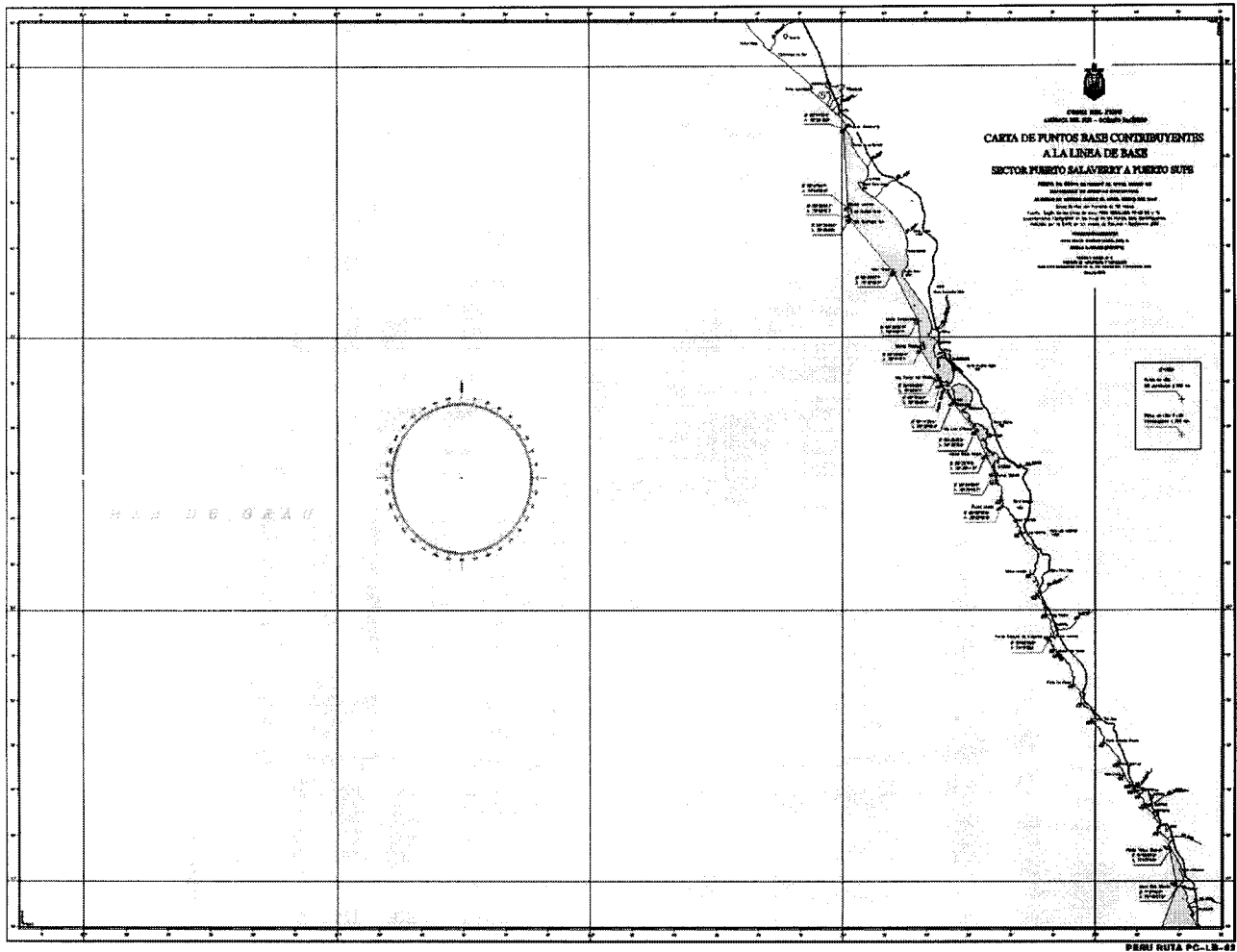


Chart sketch of sector Puerto Supe to Punta Infiernillos,  
PERU RUTA PC-LB-04

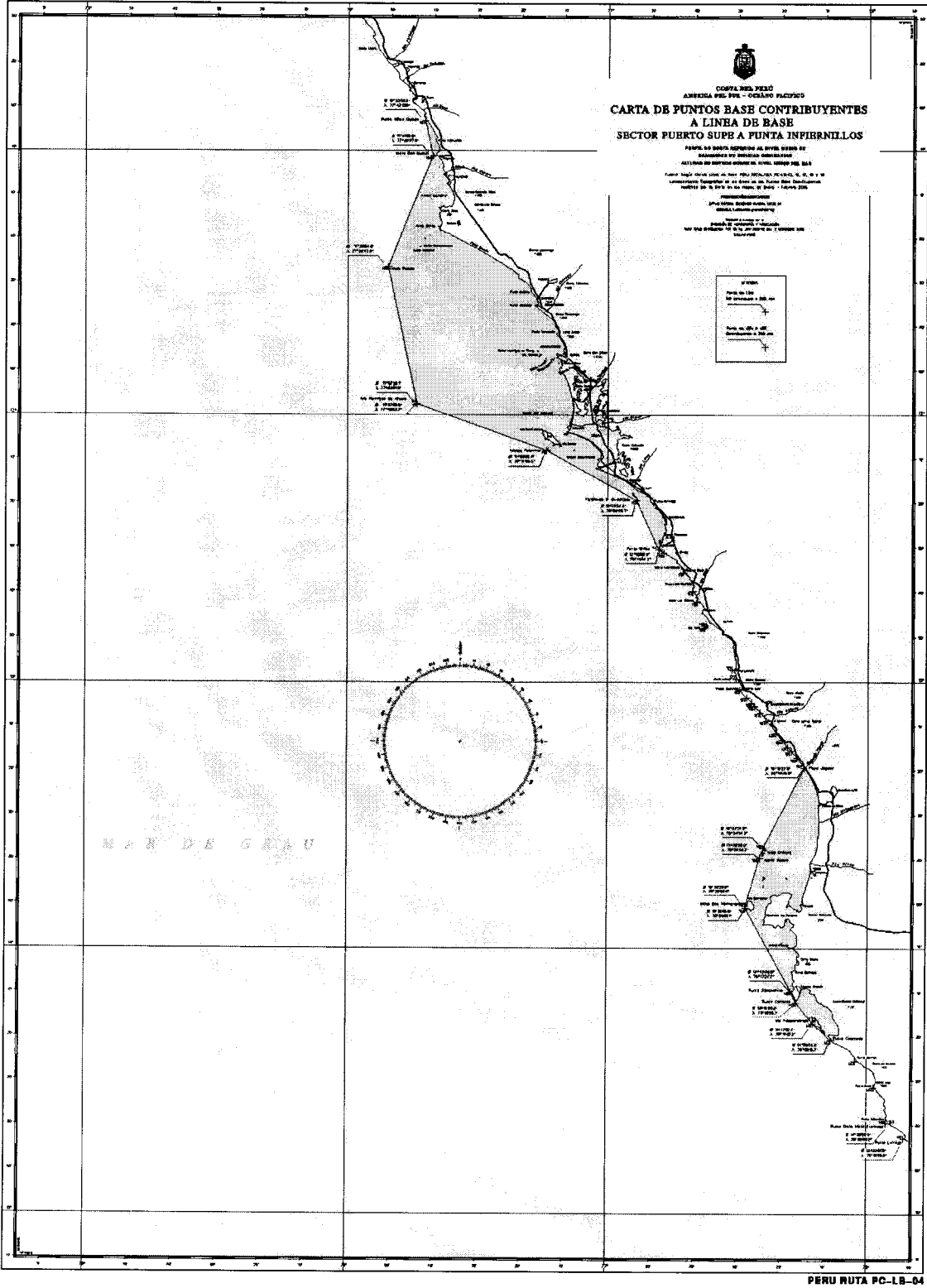


Chart sketch of sector Punta Infiernillos to Punta Pescadores  
 PERU RUTA PC-LB-05

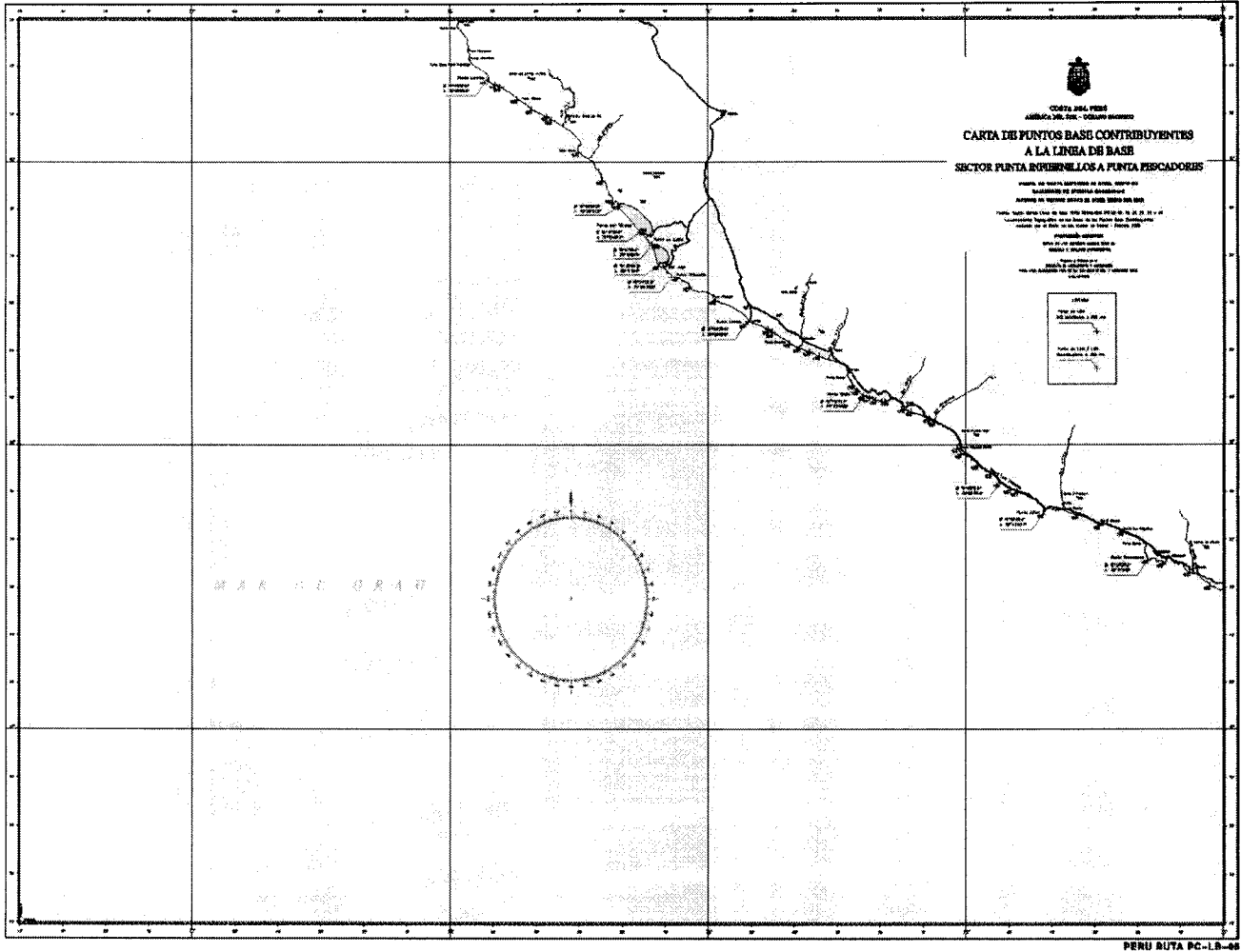




Chart sketch of sector Punta Pescadores to Pisagua,  
PERU RUTA PC-LB-06

